



## Doortraproute

# Apeldoorn 24,1 km

### Bezienswaardigheden

De route voert door het coulissen-landschap rond de dorpen Wenum en Beemte. Langs o.a. zorgboerderij Wenum Hoeve. Onderweg zijn een aantal informatieborden. De route gaat verder door het nieuwe natuurgebied 'De Weteringse Broek', een eldorado voor vogels. Via Park Zuidbroek, het nieuwste park van Apeldoorn, gaat u over onverwachte fietspaden door de nieuwe wijk Zuidbroek.



### Opletpunten

#### Bij routepunt 9:

U steekt hier een drukke weg over, goed rechts en links kijken naar eventueel autoverkeer.

Start: Wijkcentrum De Groene Hoven,  
Koninginnelaan 280, Apeldoorn  
Rijrichting: ↻ (met de klok mee)  
⊙ = Fietsknooppunt

1. Sla linksaf de **Koninginnelaan** in.
2. Sla rechtsaf eerste weg de **Damhertstraat** in en ga bij garage Bakker rechtsaf het fietspad op.
3. Sla rechtsaf en volg het fietspad langs de **Zwolseweg**, bij splitsing links aanhouden en fietspad blijven volgen.
4. Rechtdoor bij de verkeerslichten.
5. Rechtsaf na bord Wenum-Wiesel de **Oude Zwolseweg** op en deze weg blijven volgen.
6. Voorbij huisnummer 102 eerste weg rechtsaf: **Wenumsedwarsweg**, richting Wenumse Hoeve.
7. Linksaf einde weg **Wenumseveldweg**.
8. Rechtsaf einde weg en meteen linksaf **Veldmaterweg**. Rechtsaf op kruising **Marleweg**.
9. Rechtsaf einde weg, kanaal over,  
 Drukke weg.  
Daarna schuin links naar de **Broeklanderweg**.
10. Rechtsaf eerste weg **Bellertstraat**.
11. Links aanhouden na bord bebouwde kom Beemte en linksaf na de school. We pakken nu de knooppunten op naar **52**.
12. Bij **52** rechtsaf naar **57**.
13. Bij **57** linksaf naar **91**.
14. Bij **91** rechtsaf naar **03**.
15. Bij **03** naar **45**.
16. Bij **45** rechtsaf naar **34**.
17. Bij **34** rechtsaf naar **66**.
18. Bij **66** linksaf richting **17**.
19. Na het viaduct over de A50 rechtsaf door Park Zuidbroek richting **17**, maar we gaan niet helemaal naar dit knooppunt.
20. Aan het einde van de **Symfoniestraat** rechtsaf fietspad langs de **Anklaarseweg** op. Hier laten we de knooppunten los.
21. Na de **Calypsostraat** en hondenuitlaatweide rechtsaf fietspad op (**Vellertdijk**).
22. Het fietspad blijven volgen, rechtdoor voorrangsweg oversteken.
23. Einde fietspad voorrangsweg oversteken en linksaf het fietspad op.
24. Rechtdoor bij rotonde.

25. Vóór verkeerslichten linksaf de **Laan van de Leeuw** oversteken en meteen daarna rechtsaf bij de verkeerslichten de **Oost Veluweweg** oversteken. Daarna het fietspad aan de linkerkant van de weg volgen.
26. Linksaf voor de brug over kanaal, **Kanaal Noord** en rechtsaf op de driesprong.
27. Rechtdoor bij **04** richting **61**, maar we gaan niet helemaal naar dit knooppunt.
28. Rechtsaf einde fietspad. Bij tweede verkeerslicht rechtsaf: **Boerhaavestraat**.
29. Tweede weg linksaf: **Buys Ballotstraat**.
30. Op de kruising, langs de afvalcontainers, rechtdoor het plein met de apotheek op en we zijn weer bij de startlocatie, De Groene Hoven.



### Horeca & Rustpunten

Er is horeca bij het startpunt. Onderweg bij Wenum Hoeve, Dorpshuis Beemte, vliegveld Teuge en bij een fastfood-restaurant.


Zoek op internet en [www.rustpunten.nu](http://www.rustpunten.nu) naar openingstijden en -perioden.

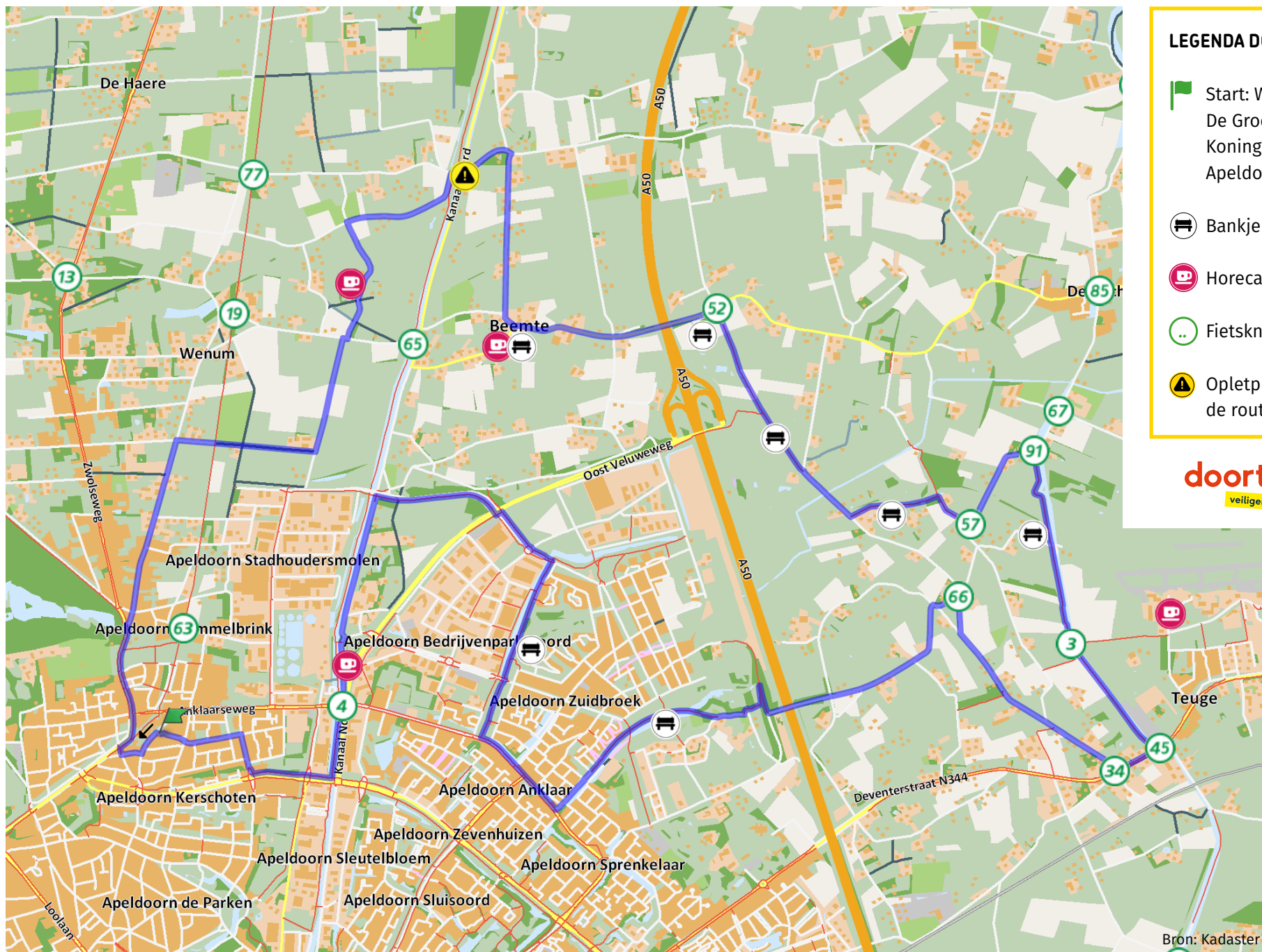
## DOORTRAPROUTE APELDOORN 24,1 KM

### LEGENDA






 Fietsknooppunt

**1-2** Hier wijken we af van de fietsknooppunten. Dit verwijst naar het nummer in de routebeschrijving.





### LEGENDA DOORTRAPROUTE

-  Start: Wijkcentrum De Groene Hoven, Koninginnelaan 280, Apeldoorn
-  Bankje
-  Horeca/Rustpunt
-  Fietsknooppunt
-  Opletpunt, lees vóóraf de routebeschrijving

**doortrappen**  
 veiliger fietsen tot je 100<sup>ste</sup>

Bron: Kadaster

## Over Doortraproutes

Doortraproutes zijn comfortabele en leuke fietsrondjes van 20–25 km voor senioren.

De routes zijn mooi en groen. Ze gaan zoveel mogelijk over ruime paden, rustige wegen, overzichtelijke kruispunten en kennen weinig obstakels.

Alle routes zijn gemaakt door vrijwilligers van de Fietsersbond. Om te checken of fietsers de Doortraproutes als aantrekkelijk en veilig ervaren, hebben tientallen oudere fietsers de routes getest. Komt u toch een fout of probleem tegen? Mail dan naar [doortraproute@fietsersbond.nl](mailto:doortraproute@fietsersbond.nl).

## Meer Doortraproutes

U vindt alle Doortraproutes en meer informatie over het project op [www.fietsersbond.nl/doortraproutes](http://www.fietsersbond.nl/doortraproutes).

## De routes op telefoon of GPS

Alle Doortraproutes zijn ook op uw telefoon te gebruiken, download hiervoor de Fietsersbond Routeplanner-app in de App Store of Google Play. Een GPX-bestand voor uw GPS-apparaat vindt u op [routeplanner.fietsersbond.nl](http://routeplanner.fietsersbond.nl), ga naar 'voorgeplande routes' en zoek op 'Doortraproute'.

## Over de Fietsersbond

De Fietsersbond zet zich in voor veilig en comfortabel fietsen en levert daarmee een bijdrage aan een leefbaar, gezond en actief Nederland én aan fietsgeluk voor iedereen!



[www.fietsersbond.nl](http://www.fietsersbond.nl)

 provincie  
Gelderland

provincie  Overijssel

doortrappen  
veiliger fietsen tot je 100ste