



Doortraproute

Beesd 20 km

Bezienswaardigheden

Deze route begint bij station Beesd, dit is tegen het landgoed Marienwaerdt aan en vlakbij uitspanning “de Stapelbakker”. Het landgoed is een familielandgoed van ruim 900 hectare aan de rand van Beesd. Het is een veelzijdig landgoed met akkers weilanden, bossen, lanen en grienden. Onderweg treft u ook de bijzondere scheve toren van Acquoy aan. De terugweg volgt de Linge aan de Noordzijde via Acquoy, Rhenoy en Beesd. Dit is een populaire fietsroute.

De alternatieve route (route 2 op de kaart) maakt een omweg via uitspanning “Fort bij Asperen”. Fort bij Asperen werd rond 1845 gebouwd.



Opletpunten

Routepunt 18:

Kruising met Veerweg.



Opletpunten alternatieve route na routepunt 10 zie volgende pagina

Start: Station Beesd
Rijrichting: ↻ (tegen de klok in)
⊙ = Fietsknooppunt

1. Met de rug naar het station, sla rechtsaf naar het viaduct van de snelweg.
2. Na het viaduct, sla bij de **Parkweg** rechtsaf over de spoorlijn.
3. Over het spoor, blijf op het fietspad rechtsaf (**Katijdeweg**) weer onder de A2 door.
4. Het fietspad sluit aan bij de **Katijdeweg** blijf deze volgen (links aanhouden bij de afslag **Banweg**), volg (21).
5. Bij (21) linksaf op de **Busterweg** naar (15) (dit gaat via wildviaduct naar westzijde A2)
6. Bij (15) rechtsaf naar (83).
7. Bij (83) rechtsaf richting (45), maar de route gaat niet helemaal naar dit knooppunt.
8. Vlak voor de brug over de Culemborgsche Vliet linksaf de **Acquoyseweg**
9. Rechtdoor (weg halverwege gesloten voor auto's), weg wordt fietspad, blijft **Acquoyseweg**.
10. Fietspad volgen, onder het spoor door.
11. Op de kruising na het spoor linksaf **Nieuwe Steeg**.
12. Eerste afslag rechts.
13. Rechtdoor tot de provinciale weg N327.
14. Linksaf het fietspad naast de provinciale weg volgen, volg (81).
15. Bij (81) naar (22).
16. Bij (22) naar (80).
17. Bij (80) naar (14).
18. Volg (14). Bij kruising met Veerweg rechtdoor de Voorstraat in. ⚠
19. Bij (14) rechtdoor (we laten de knooppunten hier los) langs boerderij met winkeltje De walnoot, klein weggetje Mariënwaerdt de Els
20. Op kruising bij heerlijkheid Mariënwaerdt linksaf richting café-restaurant De Stapelbakker.
21. Sla bij De Stapelbakker rechtsaf, richting (32), maar de route gaat hier niet naar toe.
22. Na 150 meter op Y-splitsing linksaf, **Stationsweg**.
23. Stationsweg volgen tot u weer bij het beginpunt bent, station Beesd.

Alternatief na routepunt 10

Deze route voert door een voetgangerstunnel en is ongeveer 4 km langer:

- a. Op de kruising na het spoor rechtsaf.
- b. Fietspad blijven volgen, het water over en onder de N327 door.
- c. Einde weg de **Meerdijk** op linksaf richting **82** (de route gaat niet helemaal naar dit knooppunt). 
- d. Na precies 1 km linksaf **Kerkweg** (richting Acquoi en café Lingezicht).
- e. De **Kerkweg** gaat over in de **Achterweg**, aan eind rechtsaf en na scheve toren linksaf de **Lingedijk** op.
- f. **Lingedijk** blijven volgen, tot bij een voetgangerstunnel. Voetgangerstunnel te voet passeren. 
- g. Na de voetgangerstunnel rechtsaf fietspad volgen naar **22**.
- h. Dan de route vanaf routepunt 16 weer volgen.



Opletpunten alternatieve route

Routepunt c:

Vrij steile klim naar de Meerdijk.
De Meerdijk is soms wat druk. Advies
blijf achter elkaar.

Routepunt f:

Vrij steile voetgangerstunnel onder
provinciale weg.



Horeca & Rustpunten

Station Beesd ligt ongeveer 2 kilometer ten noorden van het centrum van Beesd. De Stapelbakker op de Oude Waag 12 ligt 850 meter terug. U kunt dit eventueel bezoeken. Zij hebben een fietsoplaadpunt. Voorbij KNP 82 treft u Fort bij Asperen aan in Acquoy. Een prachtige Linge locatie. Gasterij Tapperij Lingezicht is gevestigd in een oude boerderij uit de 18e eeuw, aan de Lingedijk in Acquoy. Tussen KNP 22 en 80 (bij het bultje) treft u Rust-Wat aan op de Lingedijk 16 in Rhenoy. In Beesd zijn diverse eetlocaties te vinden.

Zoek op internet en www.rustpunten.nu naar openingstijden en -periodes.

DOORTRAPROUTE BEESD 20 KM

LEGENDA

 Fietsknooppunt

1-2 Hier wijken we af van de fietsknooppunten. Dit verwijst naar het nummer in de routebeschrijving.

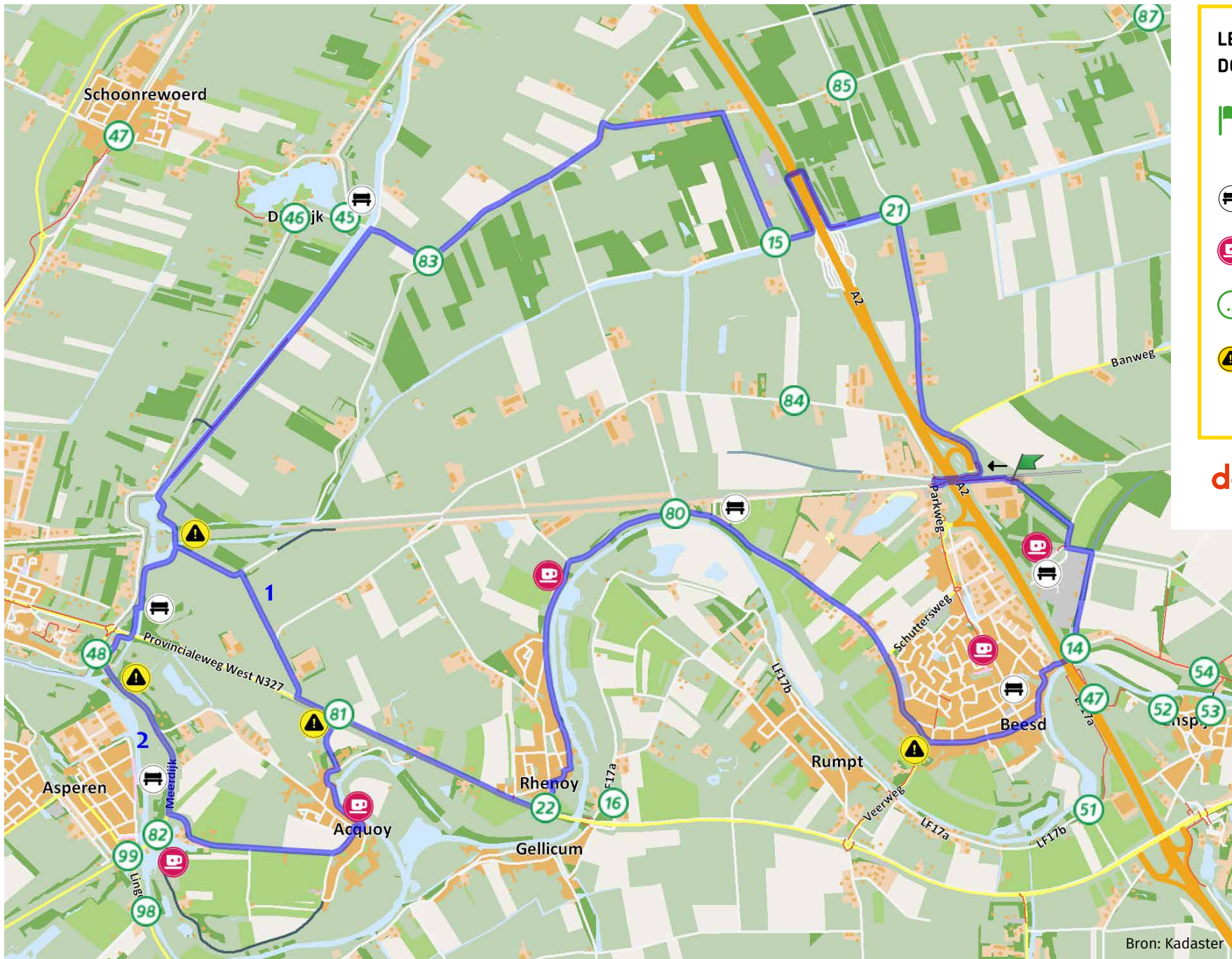
1-4








7-14



19-23



LEGENDA
DOORTRAPROUTE

-  Start: Station Beesd
-  Bankje
-  Horeca/Rustpunt
-  Fietsknooppunt
-  Opletpunt, lees vóóraf de routebeschrijving

doortrappen
veiliger fietsen tot je 100⁺

Bron: Kadaster

Over Doortraproutes

Doortraproutes zijn comfortabele en leuke fietsrondjes van 20–25 km voor senioren.

De routes zijn mooi en groen. Ze gaan zoveel mogelijk over ruime paden, rustige wegen, overzichtelijke kruispunten en kennen weinig obstakels.

Alle routes zijn gemaakt door vrijwilligers van de Fietsersbond. Om te checken of fietsers de Doortraproutes als aantrekkelijk en veilig ervaren, hebben tientallen oudere fietsers de routes getest. Komt u toch een fout of probleem tegen? Mail dan naar doortraproute@fietsersbond.nl.

Meer Doortraproutes

U vindt alle Doortraproutes en meer informatie over het project op www.fietsersbond.nl/doortraproutes.

De routes op telefoon of GPS

Alle Doortraproutes zijn ook op uw telefoon te gebruiken, download hiervoor de Fietsersbond Routeplanner-app in de App Store of Google Play. Een GPX-bestand voor uw GPS-apparaat vindt u op routeplanner.fietsersbond.nl, ga naar 'voorgeplande routes' en zoek op 'Doortraproute'.

Over de Fietsersbond

De Fietsersbond zet zich in voor veilig en comfortabel fietsen en levert daarmee een bijdrage aan een leefbaar, gezond en actief Nederland én aan fietsgeluk voor iedereen!



www.fietsersbond.nl

≡ provincie
Gelderland

doortrappen
veiliger fietsen tot je 100^{ste}