



## Doortraproute

# Culemborg 26 km

### Bezienswaardigheden

Deze route gaat langs het zuidelijke gebied van Culemborg. En via het mooie Beusichem terug naar Culemborg. Onderweg komt u afwisselende gebieden tegen. De terpwoning (bij kruising linksaf Kooiweg Oost) is een stop waard. De historische kogelvanger bij Werk aan het Spoel is zichtbaar vanaf het fietspad.

Bij zwemplas de Meent kunt u diverse activiteiten uitvoeren. Het terrein is gratis toegankelijk. Leuk weetje is dat het Recreatieterrein De Meent ontstond uit zandwinning ten behoeve van de N320. Fietst u deze route met uw kleinkinderen dan is de kinderboerderij met bankjes een leuke stop. Houdt u meer van kunst en cultuur dan zijn het geboortehuis van Jan van Riebeeck en het Pietersgasthuis in Culemborg interessant.

In het geboortehuis gelegen aan de Achterstraat 36, niet ver van het middeleeuwse stadhuis is nu een

museum gevestigd. Ook treft u hier een ommuurde kruidentuin aan. De tuin is elke dag geopend en vrij toegankelijk.

Het Pietersgasthuis is een markant huis met trapgevel. Dit is het “restant” wat nog over is van het middeleeuwse Sint-Pietersgasthuis als verpleeghuis.

Op deze route dus voor iedereen wat wils om te zien of te beleven.



### Opletpunten

#### Routepunt 14:

Linksaf weg oversteken met hardrijdend verkeer.

#### Routepunt 21:

Binnen bebouwde kom, niet druk, maar men kan er hard rijden.

#### Routepunt 27:


Route kruist woon/winkelgebied.

Advies: fiets met matig tempo en houd rekening met voetgangers.

**Start:** Parkeerterrein Jachthaven, De Helling 2, 4101 AE Culemborg  
Rijrichting: ↻ (tegen de klok in)  
⊙ = Fietsknooppunt

1. Fiets vanaf het parkeerterrein naar de **Veerweg**, hier linksaf, en meteen rechtsaf de dijk op.
2. Na de spoortunnel rechtsaf, en meteen linksaf, weer van de dijk af (doodlopende weg).
3. Na 600 m (bij ping-pongtafel) linksaf, fietspad (**Bouwlustpad**).
4. Na 300 m rechtsaf (**Kwartelpad**).
5. Einde fietspad linksaf.
6. Bij **94**, rechtsaf fietspad langs doorgaande weg, volg **73**.
7. Na 1 km bij kruising linksaf (**Zowijkseweg**) naar **73**.
8. Bij **73** linksaf naar **86**.
9. Bij **86** naar **85**.
10. Bij **85** naar **87**.
11. Bij **87** naar **16**.

- 12. Bij **16** linksaf (**Zeedijk**). Deze weg 3,5 km volgen tot aan de provinciale weg.
- 13. Bij de provinciale weg rechtsaf (aanliggend fietspad).
- 14. Na 600 m linksaf oversteken richting Beusichem. 
- 15. Deze weg volgen tot het eind, de rotonde oversteken en rechtdoor.
- 16. Na het bord bebouwde kom van Beusichem rechtsaf (**De Heuvel**).
- 17. Einde weg linksaf (**Markt**).
- 18. 200 meter na de Coop supermarkt linksaf richting Buren (**Beijerdstraat**).
- 19. Na 400 m in de bocht rechtsaf, richting zwemplas De Meent. Volg **19**.
- 20. Bij **19** rechtdoor (**Voorkoopstraat**).
- 21. Bij voorrangsweg rechtdoor (**Honddijk**). 
- 22. Einde weg linksaf (**Lange Dreef**).
- 23. In rechterbocht rechtsaf (**Wilhelminadreef**).
- 24. Einde weg linksaf (**Waldeck Pymontdreef**).
- 25. Langs monument naar **14**.
- 26. Bij kruising (**14**), rechtdoor naar **33** (**Het Voorburg**).

- 27. Bij **33** rechtdoor (**Kattenstraat**) 
- 28. Na 80 meter rechtsaf (**Achterstraat**).
- 29. Rechtdoor blijven fietsen tot u weer bij het startpunt bent, het parkeerterrein van de jachthaven.



## Horeca & Rustpunten

Vlakbij het startpunt treft u op Havendijk 22 café de Havenmeester aan. Recht tegenover de jachthaven is het centrum van Culemborg. In de Tollenstraat en op de Markt zijn diverse horecagelegenheden te vinden. Ook fietst u langs boerderijwinkel De Witte Schuur op de Prijsseweg. Als u af wilt buigen van de route is Werk aan het Spoel de moeite waard.



Bij zwemplas de Meent zijn horeca en bankjes aanwezig. U kunt hier uw eigen broodje op een van de bankjes nuttigen of bij de beachclub neerstrijken op het terras.

Op de Markt in Beusichem bij routepunt 17 zijn diverse gezellige horecagelegenheden te vinden.

Zoek op internet en [www.rustpunten.nu](http://www.rustpunten.nu) naar openingstijden en -periodes.

## DOORTRAPROUTE CULEMBORG 26 KM

### LEGENDA

 Fietsknooppunt  Opletpunt

**1-2** Hier wijken we af van de fietsknooppunten. Dit verwijst naar het nummer in de routebeschrijving.

**1-6**



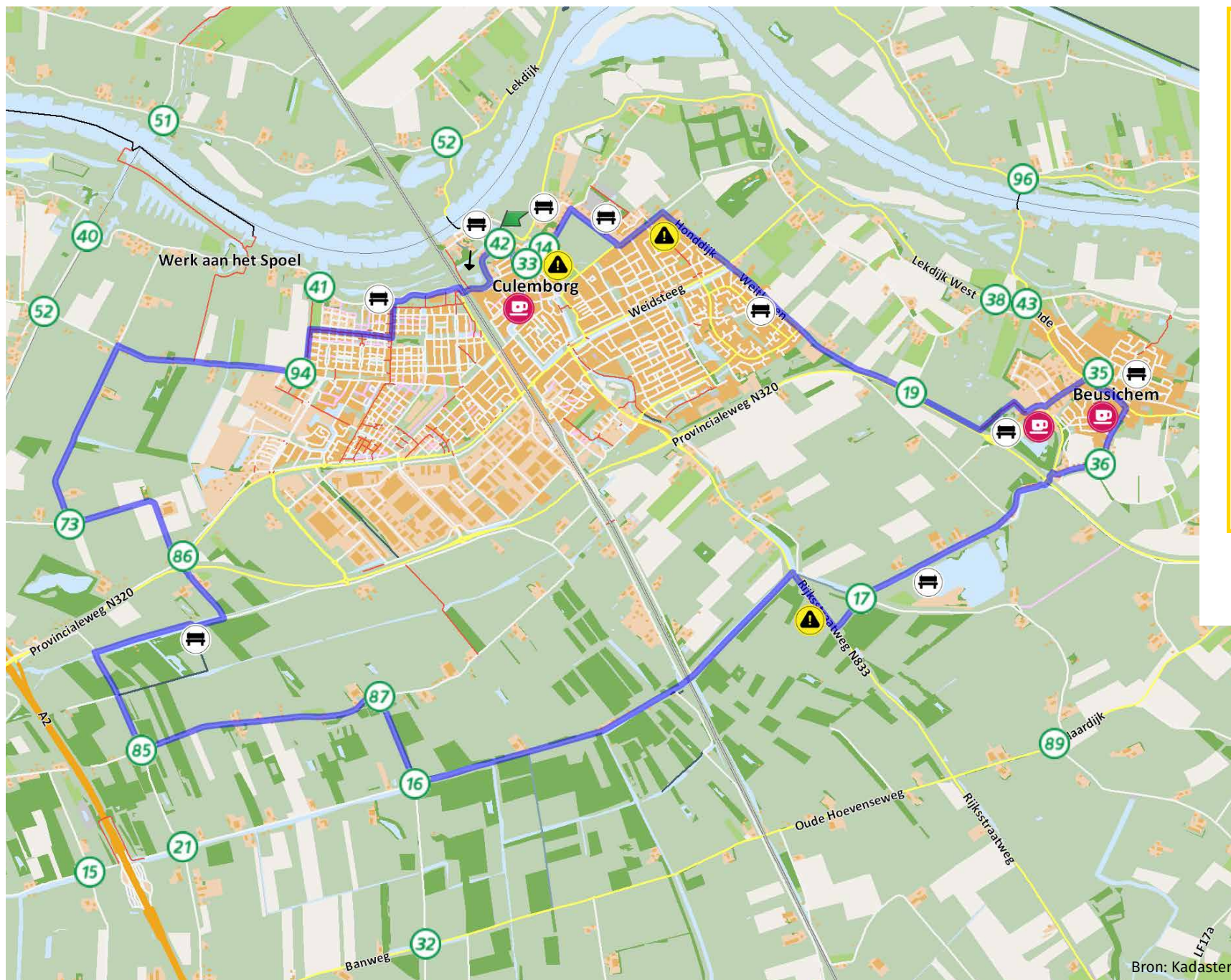
**12-19**








**20-25**



**27-29**



## LEGENDA DOORTRAPPENROUTE

-  Start:  
Parkeerterrein  
Jachthaven, De  
Helling 2, 4101 AE  
Culemborg
-  Bankje
-  Horeca/Rustpunt
-  Fietsknooppunt
-  Opletpunt, lees  
vóóraf de  
routebeschrijving

**doortrappen**  
veiliger fietsen tot je 100<sup>ste</sup>

## Over Doortraproutes

Doortraproutes zijn comfortabele en leuke fietsrondjes van 20–25 km voor senioren.

De routes zijn mooi en groen. Ze gaan zoveel mogelijk over ruime paden, rustige wegen, overzichtelijke kruispunten en kennen weinig obstakels.

Alle routes zijn gemaakt door vrijwilligers van de Fietsersbond. Om te checken of fietsers de Doortraproutes als aantrekkelijk en veilig ervaren, hebben tientallen oudere fietsers de routes getest. Komt u toch een fout of probleem tegen? Mail dan naar [doortraproute@fietsersbond.nl](mailto:doortraproute@fietsersbond.nl).

## Meer Doortraproutes

U vindt alle Doortraproutes en meer informatie over het project op [www.fietsersbond.nl/doortraproutes](http://www.fietsersbond.nl/doortraproutes).

## De routes op telefoon of GPS

Alle Doortraproutes zijn ook op uw telefoon te gebruiken, download hiervoor de Fietsersbond Routeplanner-app in de App Store of Google Play. Een GPX-bestand voor uw GPS-apparaat vindt u op [routeplanner.fietsersbond.nl](http://routeplanner.fietsersbond.nl), ga naar 'voorgeplande routes' en zoek op 'Doortraproute'.

## Over de Fietsersbond

De Fietsersbond zet zich in voor veilig en comfortabel fietsen en levert daarmee een bijdrage aan een leefbaar, gezond en actief Nederland én aan fietsgeluk voor iedereen!



[www.fietsersbond.nl](http://www.fietsersbond.nl)

 provincie  
Gelderland

**doortrappen**  
veiliger fietsen tot je 100ste