



## Doortraproute

# De Wolden 25 km

### Bezienswaardigheden

De route loopt door het noordelijke deel van de gemeente De Wolden. Het rondje Echten gaat voornamelijk door Boswachterij Ruinen. Een deel van Echten heeft een beschermd dorpsgezicht. Op loopafstand van parkeerplaats toeristisch informatiepunt 't HUUS met de BELLE vindt u prachtige oude huisjes en boerderijtjes en zelfs een plaggenhut. Ook mooi zijn kasteel "Huis te Echten", het speelbos en belevingspad 't Roekpad in het Kraaienbosch.

Boswachterij Ruinen is een mooi heide- en bosgebied met plassen. Ontdek dit gebied ook met een korte wandeling van 2 km op het verharde pad vanaf Het Bovenveen aan de Ruinerweg (tussen 78 en 77). Onderweg vindt u in het bos prachtige picknickplekjes.

Ruinen ligt net buiten de route. Het is een brinkdorp met een beschermd dorpsgezicht. De belangrijkste bezienswaardigheden van het dorp zijn de Mariakerk, het standbeeld

van "Bram de Ram" en het beeld van Lammechien. Lammechien is het zusje van Bartje. Het standbeeld van "Bram de ram" staat symbool voor de vele schaapskuddes die door de eeuwen heen over de velden rondom Ruinen hebben gezworven en nog steeds te vinden zijn.

Vlakbij 41 vindt u het knusse vogelpark Ruinen. De vele vogels en overige dieren kunt u van heel dichtbij bekijken. Bovendien is er een speeltuin. Deze route is ook leuk om samen met (klein)kinderen te doen.



### Opletpunten

#### Routepunt 8:

Gevaarlijke oversteek, afstappen.

#### Routepunt 19:

Gevaarlijke oversteek.

**Start:** parkeerplaats toeristisch informatiepunt 't HUUS met de BELLE Zuidwolderweg 2A, Echten  
Goede parkeergelegenheid.  
Rijrichting: ↻ (met de klok mee)  
⦿ = Fietsknooppunt

1. Start vanaf de parkeerplaats. Ga links naar 75. (25 meter).
2. Bij 75 linksaf richting 93.
3. Wijk af van knooppuntroute: Ga na 700 m bij het kruispunt rechtdoor, blijft **Koekangerweg**. Pad loopt parallel aan spoor. Gaat over in **Panjerdpad**.
4. Bij kruispunt 68 rechtsaf richting Koekange.
5. Ga over het spoor heen en bij de eerste zijstraat rechts naar **Oude Toldijk**, wordt **Koekangerveldweg**.
6. Bij de zijstraat (camping De Tol) rechts naar fietspad (**Commissaris Cramerpad**).
7. Bij kruispunt rechtdoor. Blijft **Commissaris Cramerpad** volgen, wordt **Bergakkers**.
8. Aan het eind bij T-splitsing **Ruinerweg** oversteken ⚠.
9. Linksaf naar fietspad, volg de knooppuntroute naar 78.

10. Bij 78 rechtdoor naar 77.
11. Bij 77 rechtdoor richting 76.
12. Wijk af van knooppuntroute:  
Bij rotonde linksaf naar **Heerseresweg**,  
richting Niezinghoeve.
13. Bij T-splitsing rechts naar Hees, volg de  
knooppuntroute naar 85.
14. Bij 85 rechtdoor naar 76.
15. Bij 76 linksaf richting 41.
16. Wijk af van knooppuntroute:  
Bij zijweg links oversteken. Blijft **Achterma**.  
(Dus niet **Gijsselterweg**).
17. Bij T-splitsing rechts naar **Ruinerveldweg**,  
volg de knooppuntroute naar 41.
18. Bij 41 linksaf naar 91.
19. Bij 91 rechtdoor naar 61 ⚠.
20. Bij 61 rechtsaf naar 78.
21. Bij 78 linksaf naar 75.
22. Bij 75 rechtdoor en meteen rechts is de  
parkeerplaats bij het informatiecentrum.



## Horeca & Rustpunten

Er staan voldoende bankjes op de route. Op de bankjesapp vindt u de juiste locaties.

In Echten kan u terecht voor een hapje en drankje op verschillende plekken. Bijzonder is het traditionele Engelse theehuis Tea Time.

Op de route na 77 midden in het bos vindt u 't Boshuys voor heerlijk "natuurlijk genieten".

Na 76 kunt u een uitstapje maken naar Ruinen. Hier is volop horeca rondom De Brink.

Een ander pareltje onderweg (91) is "De luie tuinman". Bezoek de prachtige tuin en het tuincafé met het terras.

Zoek op internet en [www.rustpunt.nu](http://www.rustpunt.nu) naar openingstijden en -perioden.

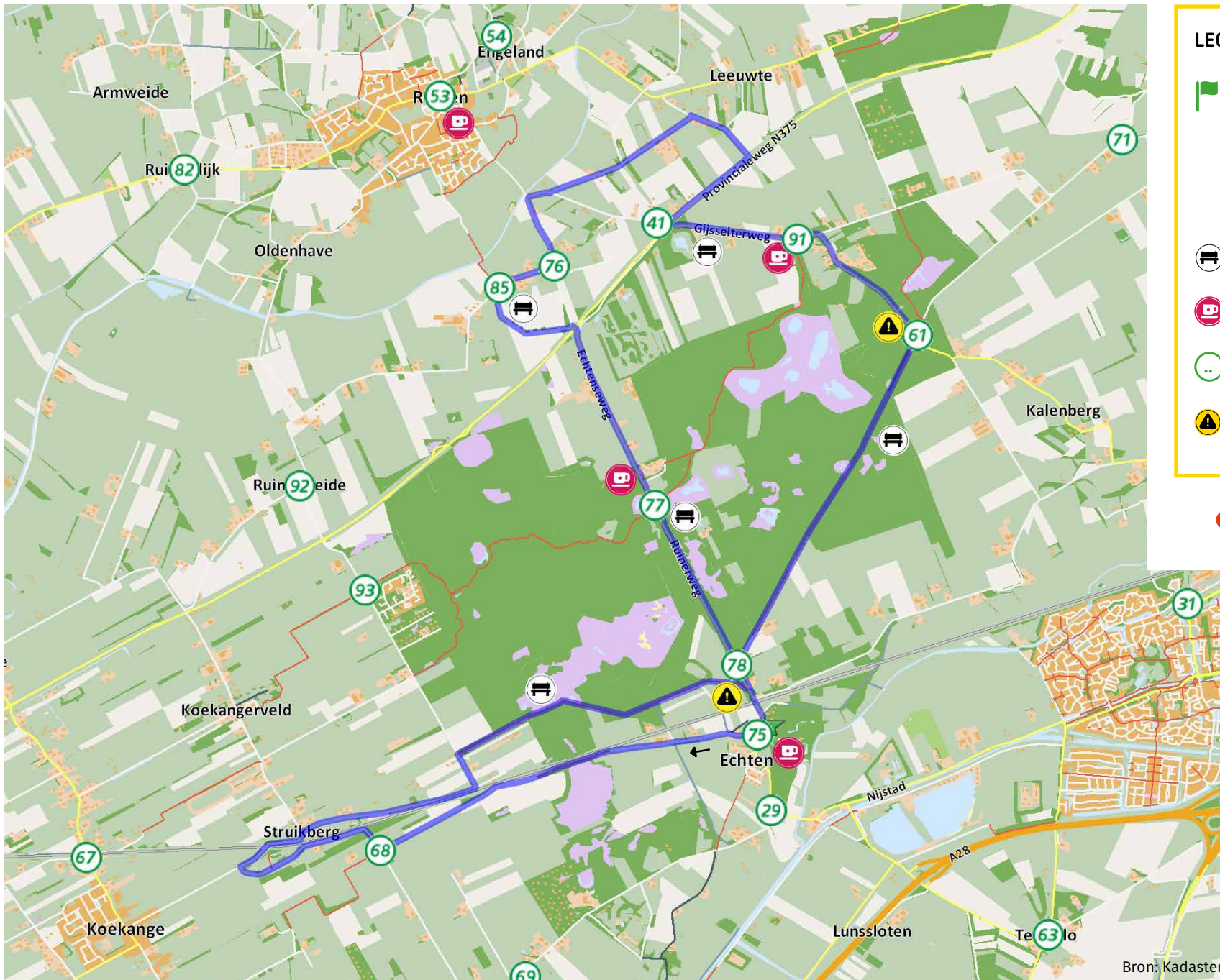
## DOORTRAPROUTE DE WOLDEN 25 KM

### LEGENDA






⦿ Fietsknooppunt ⚠ Opletpunt

1-2 Hier wijken we af van de fietsknooppunten. Dit verwijst naar het nummer in de routebeschrijving.





### LEGENDA DOORTRAPROUTE

-  Start: parkeerplaats toeristisch informatiepunt 't HUUS met de BELLE Zuidwolderweg 2A, Echten
-  Bankje
-  Horeca/Rustpunt
-  Fietsknooppunt
-  Opletpunt, lees vóóraf de routebeschrijving

**doortrappen**  
 veiliger fietsen tot je 100<sup>+</sup>

Bron: Kadaster

## Over Doortraproutes

Doortraproutes zijn comfortabele en leuke fietsrondjes van 20–25 km voor senioren.

De routes zijn mooi en groen. Ze gaan zoveel mogelijk over ruime paden, rustige wegen, overzichtelijke kruispunten en kennen weinig obstakels.

Alle routes zijn gemaakt door vrijwilligers van de Fietsersbond. Om te checken of fietsers de Doortraproutes als aantrekkelijk en veilig ervaren, hebben tientallen oudere fietsers de routes getest. Komt u toch een fout of probleem tegen? Mail dan naar [doortraproute@fietsersbond.nl](mailto:doortraproute@fietsersbond.nl).

## Meer Doortraproutes

U vindt alle Doortraproutes en meer informatie over het project op [www.fietsersbond.nl/doortraproutes](http://www.fietsersbond.nl/doortraproutes).

## De routes op telefoon of GPS

Alle Doortraproutes zijn ook op uw telefoon te gebruiken, download hiervoor de Fietsersbond Routeplanner-app in de App Store of Google Play. Een GPX-bestand voor uw GPS-apparaat vindt u op [routeplanner.fietsersbond.nl](http://routeplanner.fietsersbond.nl), ga naar 'voorgeplande routes' en zoek op 'Doortraproute'.

## Over de Fietsersbond

De Fietsersbond zet zich in voor veilig en comfortabel fietsen en levert daarmee een bijdrage aan een leefbaar, gezond en actief Nederland én aan fietsgeluk voor iedereen!



[www.fietsersbond.nl](http://www.fietsersbond.nl)



*provincie* Drenthe

