



Doortraproute

Elst 23 km

Bezienswaardigheden

In Elst was vroeger een Romeinse nederzetting. Restanten van een tempel zijn te vinden in de Protestantse kerk (hoek Dorpstraat/ Grote Molenstraat). In Elst zijn door het jaar heen diverse activiteiten zoals paardenmarkt, winterfestijn, braderie Elst op Stelten en het NK Straatmuzikanten festival. Rondom Elst is in de Tweede Wereldoorlog heftig gevochten. In Driel wordt jaarlijks de slag om Arnhem herdacht en in het bijzonder stil gestaan bij de Poolse troepen die hier gestreden hebben. Ook landgoed Schoonderlogt heeft nog herinneringen aan de Tweede Wereldoorlog. Tussen Arnhem en Nijmegen is een groene strook aangelegd met veel natuurwaarde. Dit gebied staat bekend als Park Lingezegen (www.Parklingezeigen.nl).



Opletpunten

Routepunt 18:

Oversteek provinciale weg N836.

Start: Sociaal cultureel centrum De Wieken, Pr. Irenestraat 49, 6661 EA Elst
Tegenover De Wieken is een parkeerterrein van de Rooms-Katholieke Kerk. Hier kunt u de auto parkeren.
Rijrichting: ↻ (tegen de klok in)
⊙ = Fietsknooppunt

1. Met de rug naar De Wieken, links de straat uitrijden, aan het einde links en meteen rechts.
2. Steek over en ga linksaf het fietspad op **Grote Molenstraat**. Volg ⊙18.
3. Bij ⊙18 (na oversteek van De Linge) richting ⊙20, na 50 meter rechtsaf **De Park** richting ⊙20. We laten de knooppunten nu los.
4. Aan het eind van de parkeerplaats sla rechtsaf het fietspad op, en na een bocht naar links, rechtsaf (**Notenlaan**). Houd na 200 m rechts aan en fiets de spoorbrug op.
5. Rechtdoor, **Rijksweg Noord** oversteken. Rechtdoor het betonnen pad op tussen de waterpartijen.
6. Bij de kruising met een verharde weg linksaf. Volg nu ⊙13. Oversteek Rijksweg-Noord druk punt.
7. Bij ⊙13 (op de kruising) naar ⊙12, het bordje van ⊙12 treft u aan nadat u de Rijksweg bent overgestoken.

8. Bij ⊙12 rechtdoor naar ⊙20.
9. Bij ⊙20 naar ⊙19.
10. Bij ⊙19 naar ⊙21.
11. Bij ⊙21 naar ⊙33.
12. Bij ⊙33, bij cafetaria de Bom rechtdoor. Hier verlaten we de knooppunten. Blijf langs het water fietsen.
13. Na 500 m bij kruising met **Verlengde Rijksweg**, rechtsaf het fietspad op.
14. Bij rotonde linksaf **Boltweg**.
15. Na 2 km sla je linksaf **Uilenburgsestraat**, richting Homoet. Volg ⊙23.
16. Bij ⊙23 naar ⊙24.
17. Bij ⊙24 naar ⊙25.
18. Bij ⊙25 richting ⊙17 (de route gaat niet helemaal naar dit knooppunt). ⚠
19. Bij het bord van de bebouwde kom van Elst rechtdoor op het fietspad. We laten de knooppunten los.
20. Blijf het fietspad volgen en bij de eerste en vervolgens tweede rotonde ga je rechtdoor tot aan de **Rijksweg Zuid**.

21. Bij kruising met verkeerslichten oversteken en linksaf het fietspad naast de **Rijksweg** volgen.
22. Bij kruising met verkeerslichten linksaf, **Dorpsstraat**.
23. Na de kerk rechtsaf de **Grote Molenstraat** in.
24. Na 200 meter linksaf en links aanhouden, **Prinses Irenestraat**. U komt nu weer bij het startpunt.





Horeca & Rustpunten

Op deze route zijn tal van horeca-gelegenheden. Bijvoorbeeld in de Dorpsstraat vlakbij het startpunt. Te bereiken via een pad naast te kerk. Ook in park Lingezege zijn diverse cafés en restaurants, onder andere bij de Rijkerswoerdse Plassen. In de buurt van Driel kunt u langs de route een snackbar vinden, maar in het dorp zelf zijn meerdere eettentjes.

Zoek op internet en www.rustpunten.nu naar openingstijden en -perioden.

DOORTRAPROUTE ELST 23 KM

LEGENDA

 Fietsknooppunt  Opletpunt

1-2 Hier wijken we af van de fietsknooppunten. Dit verwijst naar het nummer in de routebeschrijving.

1-2



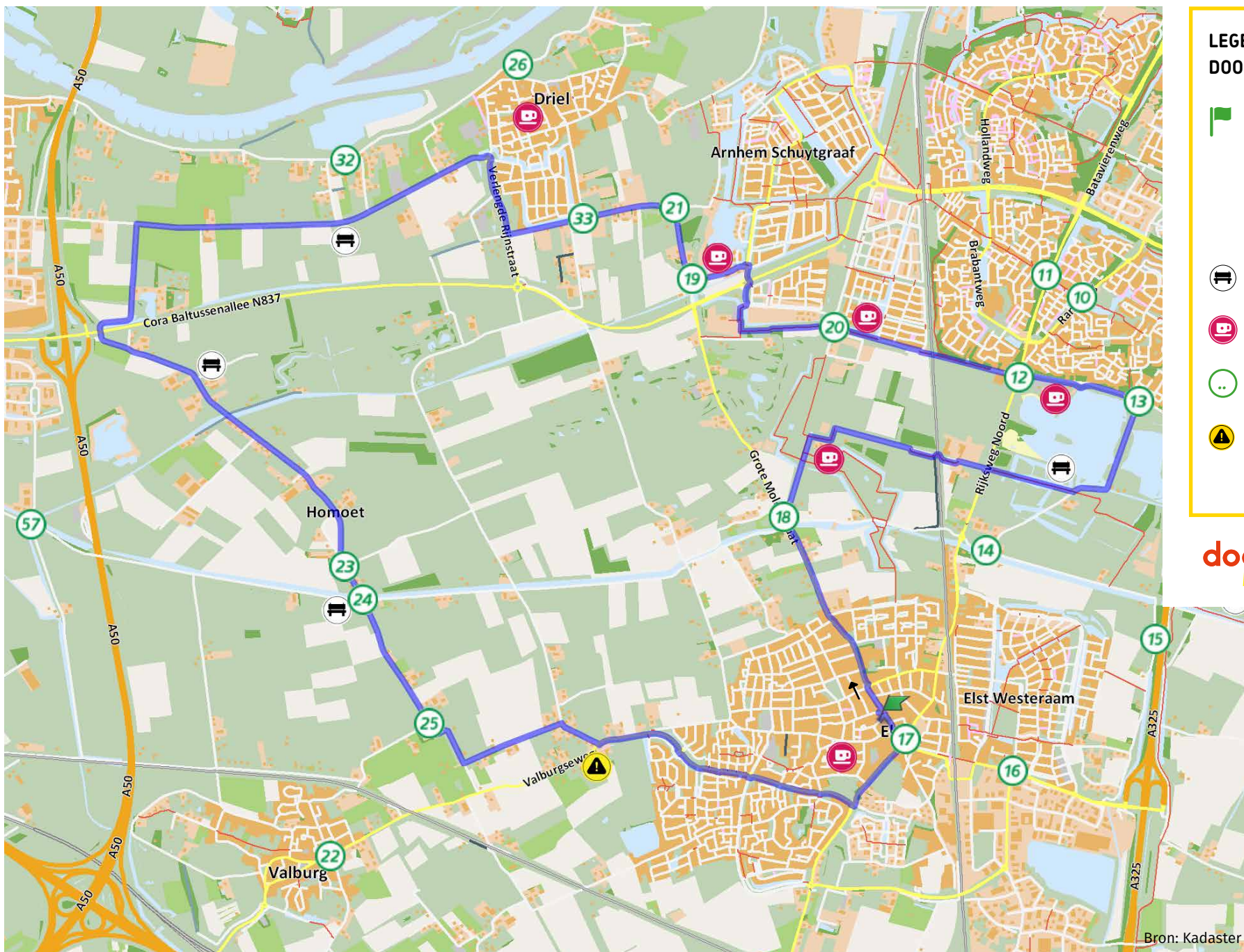
3-6








12-15



18-24



**LEGENDA
DOORTRAPROUTE**

-  Start: Sociaal cultureel centrum De Wieken, Pr. Irenestraat 49, 6661 EA Elst
-  Bankje
-  Horeca/Rustpunt
-  Fietsknooppunt
-  Opletpunt, lees vóóraf de routebeschrijving

doortrappen
veiliger fietsen tot je 100^{ste}

Bron: Kadaster

Over Doortraproutes

Doortraproutes zijn comfortabele en leuke fietsrondjes van 20–25 km voor senioren.

De routes zijn mooi en groen. Ze gaan zoveel mogelijk over ruime paden, rustige wegen, overzichtelijke kruispunten en kennen weinig obstakels.

Alle routes zijn gemaakt door vrijwilligers van de Fietsersbond. Om te checken of fietsers de Doortraproutes als aantrekkelijk en veilig ervaren, hebben tientallen oudere fietsers de routes getest. Komt u toch een fout of probleem tegen? Mail dan naar doortraproute@fietsersbond.nl.

Meer Doortraproutes

U vindt alle Doortraproutes en meer informatie over het project op www.fietsersbond.nl/doortraproutes.

De routes op telefoon of GPS

Alle Doortraproutes zijn ook op uw telefoon te gebruiken, download hiervoor de Fietsersbond Routeplanner-app in de App Store of Google Play. Een GPX-bestand voor uw GPS-apparaat vindt u op routeplanner.fietsersbond.nl, ga naar 'voorgeplande routes' en zoek op 'Doortraproute'.

Over de Fietsersbond

De Fietsersbond zet zich in voor veilig en comfortabel fietsen en levert daarmee een bijdrage aan een leefbaar, gezond en actief Nederland én aan fietsgeluk voor iedereen!



www.fietsersbond.nl

 provincie
Gelderland

doortrappen
veiliger fietsen tot je 100ste