



## Doortraproute

# Harderwijk 26 km

### Bezienswaardigheden

De Hanzestad Harderwijk ligt aan de kust van de voormalige Zuiderzee. Oude industrie heeft plaats gemaakt voor het Waterfront. De Boulevard geeft de stad nieuw elan. Neem vanaf de boulevard een kijkje op de Vischmarkt. Deze fietsroute voert verrassend door landelijk Hierden en natuurgebied Veluwemeerkust. Ook het Dolfinarium Harderwijk en de haven van Harderwijk zijn een bezoekje waard.



### Opletpunten

#### Routepunt 8:

Goed achterom kijken bij oversteek naar Brembospad.

#### Routepunt 12:

Driesprong met de de Beekhuizerweg: na 20 m paaltje, slecht zichtbaar vanwege een struik.

#### Routepunt 17:

Hier steekt u een 60km-weg over.

#### Routepunt 26:

Let op: voetgangers op de boulevard.

Start: MFC De Roef, Middelste Wei 2-4, 3844HT Harderwijk.

De start is vanaf het nieuwe gebouw op de oude locatie bij het Zuiderzeepad: adres, Middelste Wei 2-4. De Middelste Wei is een nieuw stuk weg rondom De Roef, verbonden met de Stadswei en met het Zuiderzeepad.

Rijrichting: ↻ (tegen de klok in)

⊙ = Fietsknooppunt

1. Ga vanaf De Roef richting winkelcentrum en meteen linksaf, **Zuiderzeepad**.
2. Bij einde fietspad, op T-splitsing, linksaf en ⊙ volgen tot over de witte fietsbrug bij het NS-station (hier laten we de knooppunten los).
3. Na de witte fietsbrug meteen linksaf naar kort fietspad langs het spoor en rechtdoor over **Prins Mauritslaan**.
4. Rechtsaf naar **Gelreweg**, na ca 600 m, bij autobedrijf Heersmink.
5. Meteen weer linksaf, **Hertog Reinoudlaan**.
6. Bij rotonde oversteken, en linksaf langs de grote weg richting spoorwegovergang.
7. Spoor oversteken en meteen rechtsaf bij wegwijzer richting Nunspeet, fietspad.
8. Rij na 900 m onder viaduct door. Meteen na dit viaduct dubbel straatnaambord: **Melis Stokelaan** wordt **Pauwenkamp**, hier na ruim 50 m linksaf oversteken naar **Brembospad**. ⚠
9. Na 180 m op T-splitsing van fietspaden links aanhouden.
10. Weg oversteken (fietsers voorrang) naar **Vlasakkerpad**. Vanaf hier volg ⊙.
11. Bij ⊙ rechtsaf naar ⊙.
12. Bij ⊙ rechtsaf naar ⊙ ⚠.
13. Bij ⊙ linksaf naar ⊙.
14. Bij ⊙ schuin rechtdoor naar ⊙.
15. Bij ⊙ rechtsaf richting ⊙ (niet helemaal naar dit knooppunt), tot het eind van de **Broeksteeg**, na 1 km, heel dicht bij de provinciale weg.
16. Ga linksaf (10 m) naar die provinciale weg, en meteen rechtsaf fietspad volgen langs die weg.
17. Na 1 km, na hotel De Beyaerd, linksaf weg oversteken naar **Killenbeekweg** ⚠.

18. Na 2,5 km bij einde **Killenbeekweg** op T-splitsing linksaf naar **Varelseweg**.
19. Na 750 m bij T-kruising rechtdoor langs groot vakantiepark. Vanaf hier weer knooppunten volgen. Volg route naar **18**.
20. Bij **18** rechtdoor naar **43**.
21. Bij **43** rechtsaf naar **10**.  
Let op: direct na tunnel 180 graden scherp rechtsaf naar **10**.
22. Na 40 m bij **10** linksaf naar **11**.
23. Bij **11** richting **29**, maar niet helemaal naar dit knooppunt. Oversteken via de verkeerslichten en 500 m rechtdoor, **Zuidwalstraat**.
24. Bij een fietswegwijzer linksaf de bewegwijzering 'Dolfinarium Boulevard' volgen.
25. Na 600m over brug bij de haven: **Strandboulevard Oost**.
26. Hier rechtdoor over de hele boulevard tot het eind bij **82** .
27. Bij **82** rechtdoor richting **09** (maar de route gaat niet helemaal naar dit knooppunt).
28. Na 1,5 km linksaf **Zuiderzeepad**.
29. Na het tunneltje bent u weer terug bij het startpunt, **MFC De Roef**.





## Horeca & Rustpunten

Bij het startpunt is het winkelcentrum Stadsweiden. Bij routepunt 13 treft u een rustpunt bij knooppunt 74 aan. Camping De Peperkamp is een van de vele mooie campings in de omgeving van Harderwijk. In de directe omgeving van de camping bevinden zich o.a. een supermarkt, cafetaria "De Admiraal", een gezellige dorpskroeg "De Koning en IJssalon "Stientje. Aan de Molenweg dicht bij knooppunt 76, met de iconische witte steen op het kruispunt, vindt u Bosrestaurant Het Draakje. In Hulshorst treft u ook diverse stopgelegenheden aan. Hotel de Beyaerd is hier een goed voorbeeld van. Op routepunt 19 treft u een groot vakantiepark aan met terras aan het water. Terug in Harderwijk bij routepunt 26 is op de Boulevard diverse horeca te vinden.















Zoek op internet en [www.rustpunten.nu](http://www.rustpunten.nu) naar openingstijden en -perioden.

## DOORTRAPROUTE HARDERWIJK 26 KM

### LEGENDA

 Fietsknooppunt     Opletpunt






**1-2** Hier wijken we af van de fietsknooppunten. Dit verwijst naar het nummer in de routebeschrijving.

<b>1</b>		<b>2-10</b>
		
		
	<b>15-19</b>	
		
	<b>23-26</b>	

**27-29**



**LEGENDA  
DOORTRAPROUTE**

-  Start: MFC De Roef, Middelste Wei 2-4, 3844HT Harderwijk.
-  Bankje
-  Horeca/Rustpunt
-  Fietsknooppunt
-  Opletpunt, lees vóóraf de routebeschrijving

**doortrappen**  
veeliger fietsen tot je 100<sup>ste</sup>

Bron: Kadaster

## Over Doortraproutes

Doortraproutes zijn comfortabele en leuke fietsrondjes van 20–25 km voor senioren.

De routes zijn mooi en groen. Ze gaan zoveel mogelijk over ruime paden, rustige wegen, overzichtelijke kruispunten en kennen weinig obstakels.

Alle routes zijn gemaakt door vrijwilligers van de Fietsersbond. Om te checken of fietsers de Doortraproutes als aantrekkelijk en veilig ervaren, hebben tientallen oudere fietsers de routes getest. Komt u toch een fout of probleem tegen? Mail dan naar [doortraproute@fietsersbond.nl](mailto:doortraproute@fietsersbond.nl).

## Meer Doortraproutes

U vindt alle Doortraproutes en meer informatie over het project op [www.fietsersbond.nl/doortraproutes](http://www.fietsersbond.nl/doortraproutes).

## De routes op telefoon of GPS

Alle Doortraproutes zijn ook op uw telefoon te gebruiken, download hiervoor de Fietsersbond Routeplanner-app in de App Store of Google Play. Een GPX-bestand voor uw GPS-apparaat vindt u op [routeplanner.fietsersbond.nl](http://routeplanner.fietsersbond.nl), ga naar 'voorgeplande routes' en zoek op 'Doortraproute'.

## Over de Fietsersbond

De Fietsersbond zet zich in voor veilig en comfortabel fietsen en levert daarmee een bijdrage aan een leefbaar, gezond en actief Nederland én aan fietsgeluk voor iedereen!



[www.fietsersbond.nl](http://www.fietsersbond.nl)

 provincie  
Gelderland

**doortrappen**  
veiliger fietsen tot je 100ste