



Doortraproute

Neerijnen 24,5 km

Bezienswaardigheden

Deze afwisselende Doortrappenroute brengt u langs diverse mooie plekken. Ontdek landgoed Neerijnen met haar mooie kasteeltuin en het Stroomhuis. Of bezoek het kerkje in Neerijnen. Geniet van de nabijheid van de Waal. Breng een bezoek aan kasteel Ophemert. En wat te denken van het Natuurgebied de Steendert. Struin langs de mooie flora en fauna en bezoek de molen.

Wist u trouwens dat de poldermolen die tegenwoordig in natuurgebied De Steendert staat daar eigenlijk helemaal niet hoort. Oorspronkelijk stond hij tussen Wadenoijen en Geldermalsen en daar werd hij in 1888 gebouwd ter vervanging van een net afgebrande molen. Jaren later bleek het een ongelukkige plek, zo dicht langs de A15 en de Betuwelijn. Daarom werd deze grondzeiler helemaal uit elkaar gehaald en in 2010 tussen Est en Ophemert weer opgebouwd. Nu bemaalt hij de waterplas van De Steendert.



Opletpunten

Routepunt 9:

Oversteek Bommelsestraat. Hardrijdend autoverkeer. Lichte knik in de weg waardoor minder zicht.


Routepunt 15:







Pippertsestraat linksaf. Geen fietspad. Oversteek drukke weg.

 **Start:** Het Stroomhuis Van Pallandtweg 1, 4182 CA Neerijnen

Rijrichting: ↻ (tegen de klok in)

 = Fietsknooppunt

1. Met de rug naar het Stroomhuis linksaf.
2. Na de hervormde kerk linksaf, nog steeds **Van Pallandtweg**.
3. Einde weg linksaf en direct rechtsaf fietspad **De Donkerestraat**.
4. Einde fietspad rechtsaf.
5. Einde weg linksaf en direct rechtsaf fietspad **Noordhoek**.
6. Einde fietspad rechtsaf.
7. Einde weg linksaf.
8. Einde weg linksaf, fietspad langs de **Bommelsestraat**.
9. Op kruispunt bij knp 13 oversteken en rechtsaf richting knp 71 (de route gaat daar niet helemaal naar toe). 
10. Kruispunt vóór de dijk, linksaf de **Akkerstraat**.
11. Na Akkerstraat 9, rechtsaf **Blankenburgstraat**: langs Huis op Hemert, en Prins Willem- Alexanderschool.

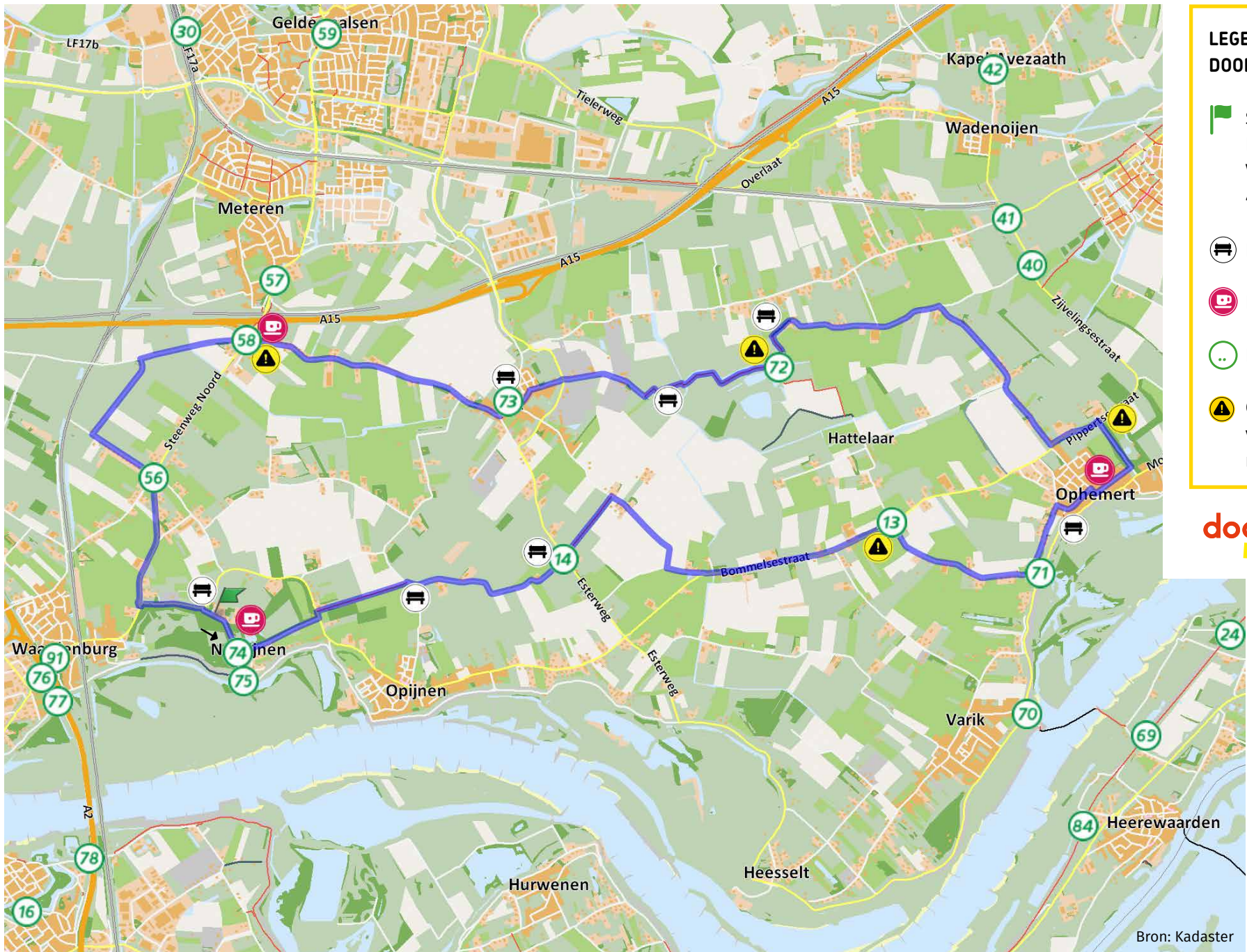
12. Einde weg rechtsaf.
13. Rechtdoor dijk op, **Waalbanddijk** linksaf
14. Langs restaurant Dijkhuis rechtdoor **Molenstraat**.
15. Iets voorbij bushaltes, linksaf **Dreef**.
16. Einde weg linksaf, **Pippertsestraat** linksaf. 
17. Na 500 meter op kruising in flauwe bocht rechtsaf, langs bord einde bebouwde kom.
18. Deze weg, Kapelstraat volgen (ook knik volgen) tot aan het eind, linksaf **Ophemertsestraat**.
19. **Ophemertsestraat** blijven volgen, bij boerderij gaat asfalt over in pad van steenslag. Even afstappen, door het hek heen. Volg .
20. Bij  rechtsaf richting , fietspad blijven volgen.
21. Bruggetje over, hek door (afstappen)
22. Einde fietspad rechtsaf richting . Fietspad wordt weg.
23. De **Karnheuvelsestraat** volgen, nog steeds richting . Oversteek rondweg.
24. Einde **Karnheuvelsestraat**, op driesprong, linksaf. (Hier laten we de knooppunten weer los)
25. Einde weg rechtsaf.
26. Op het dorpsplein linksaf **Dorpsstraat**.
27. Eerste weg rechtsaf, **Molenstraat**, naam wordt verderop: **Mark, Neerijnse Mark**.
28. Fiets door tot aan restaurant de 3 Zussen Meteren. Vlak vóór het restaurant rechtsaf **Rijksstraatweg**, tunneltje door en fietspad volgen
29. Rechtsaf vrijliggend fietspad langs prov. weg, 2x afrit kruisen en direct rechts, **Markkade**.
30. Eerste weg links, **Pekdel**.
31. Einde weg linksaf, **Rijweg**.
32. Bij de provinciale weg (N380 Steenweg), rechtsaf fietspad.
33. Bij de rotonde linksaf, fietspad langs **Kaalakkerstraat**.
34. Eerste weg rechts, **Van Pallandtweg**.
35. Aan de linkerhand ziet u het beginpunt Het Stroomhuis.








Horeca & Rustpunten

Bij het Stroomhuis kunt u parkeren of in het dorp Neerrijnen. Het adres van het Stroomhuis is Van Pallandtweg 1 Neerrijnen. Restaurant Dijkhuis treft u aan in de groene omgeving van Ophemert aan de Waalbanddijk 33. Zij werken met producten waarvan veel uit de streek afkomstig zijn. Ook de kunst aan de muur is van lokale kunstenaars. En op het terras van de 3 Zussen Meteren op de Mark 2 kunt u genieten van een heerlijk hapje of drankje.

Zoek op internet en www.rustpunten.nu naar openingstijden en -perioden.



**LEGENDA
DOORTRAPROUTE**

-  Start:
Het Stroomhuis
Van Pallandtweg 1,
4182 CA Neerijnen
-  Bankje
-  Horeca/Rustpunt
-  Fietsknooppunt
-  Opletpunt, lees
vóóraf de
routebeschrijving

doortrappen
veeliger fietsen tot je 100^{ste}

Bron: Kadaster

Over Doortraproutes

Doortraproutes zijn comfortabele en leuke fietsrondjes van 20–25 km voor senioren.

De routes zijn mooi en groen. Ze gaan zoveel mogelijk over ruime paden, rustige wegen, overzichtelijke kruispunten en kennen weinig obstakels.

Alle routes zijn gemaakt door vrijwilligers van de Fietsersbond. Om te checken of fietsers de Doortraproutes als aantrekkelijk en veilig ervaren, hebben tientallen oudere fietsers de routes getest. Komt u toch een fout of probleem tegen? Mail dan naar doortraproute@fietsersbond.nl.

Meer Doortraproutes

U vindt alle Doortraproutes en meer informatie over het project op www.fietsersbond.nl/doortraproutes.

De routes op telefoon of GPS

Alle Doortraproutes zijn ook op uw telefoon te gebruiken, download hiervoor de Fietsersbond Routeplanner-app in de App Store of Google Play. Een GPX-bestand voor uw GPS-apparaat vindt u op routeplanner.fietsersbond.nl, ga naar 'voorgeplande routes' en zoek op 'Doortraproute'.

Over de Fietsersbond

De Fietsersbond zet zich in voor veilig en comfortabel fietsen en levert daarmee een bijdrage aan een leefbaar, gezond en actief Nederland én aan fietsgeluk voor iedereen!



www.fietsersbond.nl

 provincie
Gelderland

doortrappen
veiliger fietsen tot je 100ste