



## Doortraproute

### Raalte 25,9 km

#### Bezienswaardigheden

In Mariënheem is de schuurschildering “Panorama Salland” en (iets van de route af) een beeldentuin. In Heino gaat de route langs landgoed De Vlamincckhorst. Na Heino is, eveneens iets van de route af, Kasteel Het Nijenhuis, met een deel van de collectie van Museum de Fundatie. In Raalte is de ecologische boerderij Overesch met een winkel en een bezoekersruimte.



#### Opletpunten

##### Bij routepunt 10:

Oversteek Luttenbergerweg.  
Hier wordt soms hard gereden.

##### Bij routepunt 14:

Routepunt 14: Smal fietspad met veeroosters en scherpe bochten.  
Stap eventueel af.

##### Bij routepunt 16:

Rondje rond de kerk,  
verkeer van rechts heeft voorrang.

**Start:** Parkeerplaats Domineeskamp Raalte, Zuidzijde (naast de Rabobank)  
Rijrichting: ↻ (tegen de klok in)  
⊙ = Fietsknooppunt

1. Vertrek vanaf **Domineeskamp** richting Rabobank, wordt na kruising **Brugstraat**.
2. Over de **Daggertsbrug** rechtdoor, Almelosestraat.
3. **Almelosestraat** krijgt verderop een fietspad. Vervolg deze. **Klipperweg** oversteken en gelijk linksaf, fietspad **Almelosestraat**. Spoorweg oversteken.
4. Bij verkeerslichten rechtdoor, **Hooilandweg**.
5. Eerste weg rechtsaf, **Wissinkweg**.
6. **Wissinkweg** volgen tot bakkerij de Parabool.
7. Linksaf, **Krusestraat**.
8. **Krusestraat** gaat over in **Ten Haveweg**. Buigt naar links.
9. Na ongeveer 1 km tweede weg rechts, smal fietspad **Brunselweg**, naast zandweg.
10. Einde weg, oversteken **Luttenbergerweg**.  
 Hier wordt soms hard gereden. Op fietspad linksaf. Tot verkeerslichten. We pakken nu de knooppunten weer op.
11. Bij **53** naar **73**.
12. Bij **73** rechtsaf naar **27**.
13. Bij **27** naar **26**.
14. Bij **26** naar **18**.  
 Smal fietspad met veeroosters en scherpe bochten. Stap eventueel af.
15. Bij **18** naar **17** bij de kerk. Daar laten de knooppunten even los.
16. Fiets het rondje rond de kerk en neem de derde afslag **Stationsweg**.  
 Verkeer van rechts heeft voorrang.
17. **Stationsweg** volgen. Na het spoor bij **25** eerste weg linksaf, **Schaarhoekweg** naar **21**.
18. Bij **21** laten we de knooppunten los. Linksaf **Pruimersallee** op.
19. Einde weg rechtsaf de parallelweg **Heinoseweg** op.
20. Bij stoplichten weg oversteken en rechtsaf. Spoorlijn oversteken.
21. Links aanhouden, **Zwolsestraat**.
22. Na rotonde na ongeveer 200 meter rechtsaf Hofstedelaan.
23. Na kruispunt **Burgemeester Kerssemakersstraat** gaat deze over in **De Klompstraat**.

- 24. Einde weg linksaf **Bentinckstraat**.
- 25. Na kruispunt met de **Westdorplan** gaat deze over in **Munstersestraat**.
- 26. Voor de Plaskerk rechtsaf. **De Plas** op.
- 27. U komt dan weer uit op de parkeerplaats **Domineeskamp**, het beginpunt.



### Horeca & Rustpunten

In Raalte en Heino zijn diverse horeca-gelegenheden. Verder is aan/in de buurt van de route o.a.: De Parabool en Gasterij de Kruidentuin in Mariënheem, het museumcafé van Kasteel Nijenhuis en de ecologische boerderij Overesch.


Zoek op internet en [www.rustpunten.nu](http://www.rustpunten.nu) naar openingstijden en -perioden.

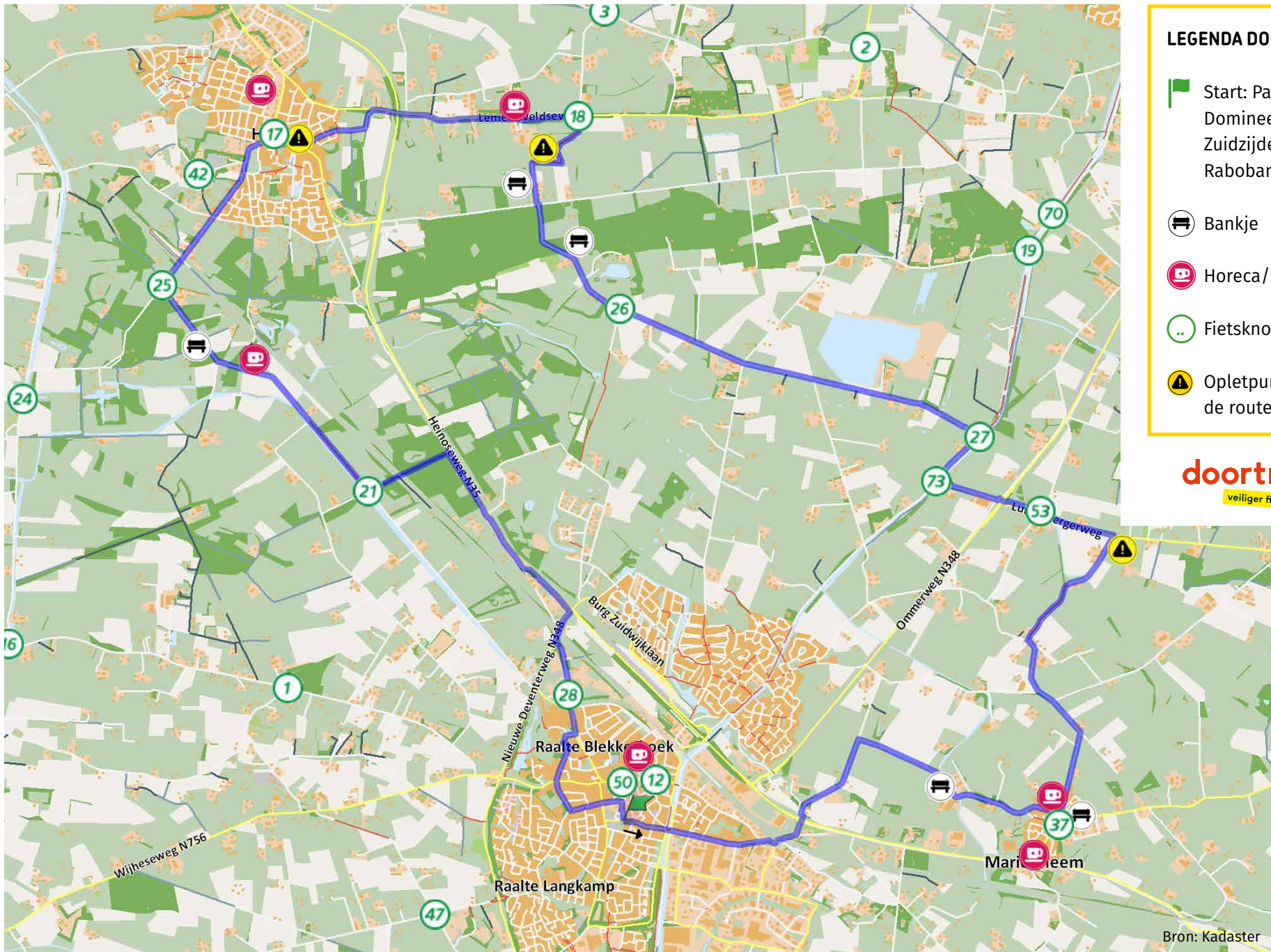
## DOORTRAPROUTE RAALTE 25,9 KM

### LEGENDA






 Fietsknooppunt

**1-2** Hier wijken we af van de fietsknooppunten. Dit verwijst naar het nummer in de routebeschrijving.





**LEGENDA DOORTRAPROUTE**

-  Start: Parkeerplaats Domineeskamp Raalte, Zuidzijde (naast de Rabobank)
-  Bankje
-  Horeca/Rustpunt
-  Fietsknooppunt
-  Opletpunt, lees vóóraf de routebeschrijving

**doortrappen**  
 veiliger fietsen tot je 100<sup>ste</sup>

Bron: Kadaster

## Over Doortraproutes

Doortraproutes zijn comfortabele en leuke fietsrondjes van 20–25 km voor senioren.

De routes zijn mooi en groen. Ze gaan zoveel mogelijk over ruime paden, rustige wegen, overzichtelijke kruispunten en kennen weinig obstakels.

Alle routes zijn gemaakt door vrijwilligers van de Fietsersbond. Om te checken of fietsers de Doortraproutes als aantrekkelijk en veilig ervaren, hebben tientallen oudere fietsers de routes getest. Komt u toch een fout of probleem tegen? Mail dan naar [doortraproute@fietsersbond.nl](mailto:doortraproute@fietsersbond.nl).

## Meer Doortraproutes

U vindt alle Doortraproutes en meer informatie over het project op [www.fietsersbond.nl/doortraproutes](http://www.fietsersbond.nl/doortraproutes).

## De routes op telefoon of GPS

Alle Doortraproutes zijn ook op uw telefoon te gebruiken, download hiervoor de Fietsersbond Routeplanner-app in de App Store of Google Play. Een GPX-bestand voor uw GPS-apparaat vindt u op [routeplanner.fietsersbond.nl](http://routeplanner.fietsersbond.nl), ga naar 'voorgeplande routes' en zoek op 'Doortraproute'.

## Over de Fietsersbond

De Fietsersbond zet zich in voor veilig en comfortabel fietsen en levert daarmee een bijdrage aan een leefbaar, gezond en actief Nederland én aan fietsgeluk voor iedereen!



[www.fietsersbond.nl](http://www.fietsersbond.nl)

 provincie  
Gelderland

provincie  Overijssel

**doortrappen**  
veiliger fietsen tot je 100ste