



Doortraproute

Renkum 24,5 km

Bezienswaardigheden

De route gaat via het prachtige Renkumse Beekdal. Bij Bezoekerscentrum De Beken van Staatsbosbeheer is allerlei informatie te vinden. Verder komt u langs Landgoed Quadenoord met een beeldentuin. Natuurgebied De Reijerskamp heeft een uitkijkpunt. De regio kent oorlogsmonumenten en gedenktekens n.a.v. operatie Market Garden. Het kerkje op de heuvel (punt 17) hoorde vroeger bij kasteel Doorwerth.



Opletpunten

Bij routepunt 4:

75 meter voor de beeldentuin een hellinkje naar beneden met onderaan een bocht naar rechts en 50 meter na ingang beeldentuin een bocht naar links. Let hier op tegenliggers!

Bij routepunt 6:

Bij 84 kunnen er fietsers met enige snelheid van links komen.

Bij routepunt 17:

U gaat hier naar beneden. Onderaan heeft verkeer van rechts voorrang.

Start: MFC Doelum, hoofdingang
Hogenkampseweg 45, Renkum
Rijrichting: ↻ (met de klok mee)
⊙ = Fietsknooppunt

1. Vanaf de hoofdingang van Doelum (horeca) linksaf en voor de scholen langs. Bij kruising met fietspad linksaf. Fietspad uitrijden en rechtsaf.
2. Op kruising rechtdoor (**Nieuwe Keijenbergseweg**). U bent nu onderweg naar 82. Links van de weg ligt het bezoekerscentrum De Beken van Staatsbosbeheer.
3. Vlak voor T-splitsing het eerste Knooppunten bordje: volg 82 meteen rechts het eerste fietspad op. Na plaatsnaambord Renkum, linksaf de **Bennekomseweg (N 782)** oversteken.
4. Bij 82 links aanhouden naar 88 op tweerichtingenfietspad.
⚠ 75 meter voor de beeldentuin een hellinkje naar beneden met onderaan een bocht naar rechts en 50 meter na ingang beeldentuin een bocht naar links. Let op tegenliggers!
5. Bij 88 (bij het spoor), rechtsaf naar 84.
6. Bij 84 rechtdoor 85 volgen.
⚠ Fietsers van links die met vaart van de helling komen.
7. 85 blijven volgen na afslag naar links, en oversteken van het spoor. Dit pad is niet heel breed en hobbelt, maar de onverharde weg ernaast is goed te fietsen.
8. Bij 85 rechtsaf naar 34, over het wildrooster.
9. Via de **Duitse Kampweg** fietst u Wolfheze binnen. Bij **Wolfhezerweg** rechtsaf naar 34.
10. Bij 34, station Wolfheze, rechtdoor en 40 meter verder – fietswegwijzer richting Heelsum volgen – de **Heelsumseweg** op. We laten de knooppunten hier los. Voor het bord van doodlopende weg linksaf de **Balijeweg** op.
11. Bij kruising met de **Wolfhezerweg** rechtsaf en iets verder het fietspad op. We kruisen hier de snelweg A50. Tegenover het Fletcherhotel rechtsaf het **Paadje van Van Loenen** op.
12. Het **Paadje van Van Loenen** eindigt bij de **Utrechtseweg (N225)**, hier oversteken via de verkeerslichten (heel even rechts) en rechtdoor.
13. Na plaatsnaambord Doorwerth eerste weg rechtsaf (**Dalweg**). Deze weg gaat bij de kruising met **Kasteelweg** over in een fietspad door de Cardanusbossen.
14. Fietspad blijven volgen tot het kruispunt met de **Baron van Brakellaan**, daar slaat u linksaf het fietspad op. Het fietspad kruist de **Van der Molenallee**, die u oversteekt.
15. Volg het fietspad verder tot de **W.A. Scholtenlaan**, daar slaat u rechtsaf.

16. Beneden bij het stopbord steekt u recht over en fietst u verder naar beneden. U volgt **De Roggenkamp**, met de bocht mee naar rechts, onder viaduct door.
17. Aan het einde van de weg, bij T-splitsing linksaf.
 -  Wees hier bedacht op verkeer van rechts. Rechtdoor **Koninginnelaan** onder viaduct door. Bij kerk op de heuvel, links van de weg, rechtsaf **Kerkweg** op, en even verderop rechtsaf de **Kastanjelaan** in. Aan het eind rechtsaf de **Utrechtseweg** op.
18. Op de rotonde tweede afslag ( is aan overkant van de weg) en even verderop rechtsaf (**Doorwerthse Heide**).
19. Neem de tweede weg linksaf, richting Sportpark Wilhelmina. Waar de weg naar links buigt, gaat u aan de rechterkant een vrijliggend fietspad op.
20. Aan het einde van het fietspad gaat u rechtsaf richting . Even verderop rechts aanhouden, fietspad richting . Het laatste stukje (200 meter) is onverhard.
21. Aan het eind van het fietspad linksaf (we laten de knooppunten weer los). Blijf deze weg (**Klein Amerikaweg**) volgen.
22. Steek de **Bennekomseweg** (soms druk) over en ga de **Bram Streeflandweg** in.

23. Op de **Bram Streeflandweg** na de speelkuil bij het parkeerterreintje linksaf het fietspad op en bovenaan weer naar rechts (**Schutterspad**). Fiets dit helemaal uit.
24. Bij het eind van het **Schutterspad** even rechtdoor en dan eerste weg rechts (omlaag) en eerste weg links. Dit is weer de **Bram Streeflandweg**, die overgaat in de **Meester van Damweg**.
25. Vanaf de **Meester van Damweg** kruist u weer het fietspad waar u gestart bent. Ga rechtsaf om terug naar MFC Doelum te gaan.



Horeca & Rustpunten

Bij Bezoekerscentrum De Beken (het startpunt), de beeldentuin en station Wolfheze is horeca. Ook zijn er twee hotels langs de route.

Zoek op internet en www.rustpunten.nu naar openingstijden en -perioden.

DOORTRAPROUTE RENKUM 24,5 KM

LEGENDA

 Fietsknooppunt

1-2 Hier wijken we af van de fietsknooppunten. Dit verwijst naar het nummer in de routebeschrijving.






1-2



10-25



LEGENDA DOORTRAPROUTE

-  Start: MFC Doelum, hoofdingang Hogenkampseweg 45, Renkum
-  Bankje
-  Horeca/Rustpunt
-  Fietsknooppunt
-  Opletpunt, lees vóóraf de routebeschrijving

doortrappen
 veiliger fietsen tot je 100^{ste}

Bron: Kadaster

Over Doortraproutes

Doortraproutes zijn comfortabele en leuke fietsrondjes van 20–25 km voor senioren.

De routes zijn mooi en groen. Ze gaan zoveel mogelijk over ruime paden, rustige wegen, overzichtelijke kruispunten en kennen weinig obstakels.

Alle routes zijn gemaakt door vrijwilligers van de Fietsersbond. Om te checken of fietsers de Doortraproutes als aantrekkelijk en veilig ervaren, hebben tientallen oudere fietsers de routes getest. Komt u toch een fout of probleem tegen? Mail dan naar doortraproute@fietsersbond.nl.

Meer Doortraproutes

U vindt alle Doortraproutes en meer informatie over het project op www.fietsersbond.nl/doortraproutes.

De routes op telefoon of GPS

Alle Doortraproutes zijn ook op uw telefoon te gebruiken, download hiervoor de Fietsersbond Routeplanner-app in de App Store of Google Play. Een GPX-bestand voor uw GPS-apparaat vindt u op routeplanner.fietsersbond.nl, ga naar 'voorgeplande routes' en zoek op 'Doortraproute'.

Over de Fietsersbond

De Fietsersbond zet zich in voor veilig en comfortabel fietsen en levert daarmee een bijdrage aan een leefbaar, gezond en actief Nederland én aan fietsgeluk voor iedereen!



www.fietsersbond.nl

 provincie
Gelderland

provincie  Overijssel

doortrappen
veiliger fietsen tot je 100ste