



Doortraproute

Rijssen 23,6 km

Bezienswaardigheden

Het Kasteel Oosterhof (Museum Rijssen en Brandweermuseum) is het start- en eindpunt. De route gaat langs het Parkgebouw, de Sint Dionysiuskerk en via de natuurgebieden Sallandse Heuvelrug, De Borkeld en het Hollands Schwarzwald.



Opletpunten

Bij routepunt 1:

Kruispunt Parkstraat is druk, neem eventueel het zebrapad.

Bij routepunt 5:

Op de fietspaden na de tunnel heeft u als fietser voorrang, maar deze voorrang krijgt u niet altijd. Blijf dus opletten.

Bij routepunt 8:

Oversteek Rijssenseweg (N350), drukke 80km-weg. Tip: neem de tijd.

Bij routepunt 13:

Oversteek over 80km-weg. Tip: neem de tijd.

Start: 89 Dat is nabij de horeca van het Rijssens Museum. Kasteellaan 1, Rijssen
Rijrichting: ↻ (tegen de klok in)
.. = Fietsknooppunt

1. Volg de bordjes richting 88. Dat betekent de **Oosterhofweg** volgen.
⚠️ Kruispunt **Parkstraat** is druk, neem eventueel het zebrapad.
2. Blijf knooppunten volgen (dat betekent einde **Oosterhofweg** rechts en dan meteen links. Met de bocht mee en bij kruispunt naar rechts) tot aan **Emmastraat**. We laten nu de knooppunten los om voetgangersgebied met paaltjes te vermijden.
3. Einde weg rechts (**Rozengarde**) en direct links het steegje in (**Julianastraat**).
4. Einde steeg ga iets links en direct weer naar rechts (**Boomkamp**). 30 m verder is 88, einde winkelerf.
5. Bij 88 rechtdoor de bordjes naar 87 volgen.
⚠️ Op de fietspaden na de tunnel heeft u als fietser voorrang, maar deze voorrang krijgt u niet altijd. Blijf dus opletten.
6. Bij 87 rechtdoor naar 66. (Eén bordje in het bos is slecht zichtbaar: bij T-splitsing in het bos rechtsaf.).
7. Bij 66 linksaf naar 70.

8. Bij 70 rechtdoor naar 72.
⚠️ Oversteek **Rijssenseweg (N350)**, drukke 80km-weg. Tip: neem de tijd.
9. Bij 72 rechtdoor (**Pasopsweg**) richting 02, maar we gaan niet helemaal naar dit knooppunt.
10. Einde **Pasopsweg** links (**Postweg**). Bij afslag richting **Kappertsweg**, rechtdoor **Postweg** blijven volgen (we laten de knooppunten hier los). Volgende kruisingen en splitsingen, rechtdoor blijven fietsen. **Postweg** wordt **Elseneveldweg**.
11. Na helling en lange bocht, op het kruispunt rechtsaf (**Elseneveldweg**).
12. Bij kruising met fietspad rechtdoor (**Singelweg**).
13. Bij einde weg, rechtsaf het fietspad op langs de **Markeloseweg (N752)**. En sla dan de eerste weg linksaf (**Enterveenweg**).
⚠️ Oversteek over 80km-weg. Tip: neem de tijd.
14. **Enterveenweg** blijven volgen tot deze overgaat in **Enterstraat**. Na bord bebouwde kom Rijssen fietspad langs **Enterstraat** blijven volgen.
15. Op de rotonde rechtsaf (**Cattelaar**).

16. Fietspad parallel aan **Cattelaar** volgen en einde linksaf (**Oosterhofweg**).

17. **Oosterhofweg** volgen tot het beginpunt **89**.



Horeca & Rustpunten

Bij het startpunt is horeca. Aan of nabij de route zijn twee rustpunten en twee horecagelegenheden.


Zoek op internet en www.rustpunten.nu naar openingstijden en -perioden.

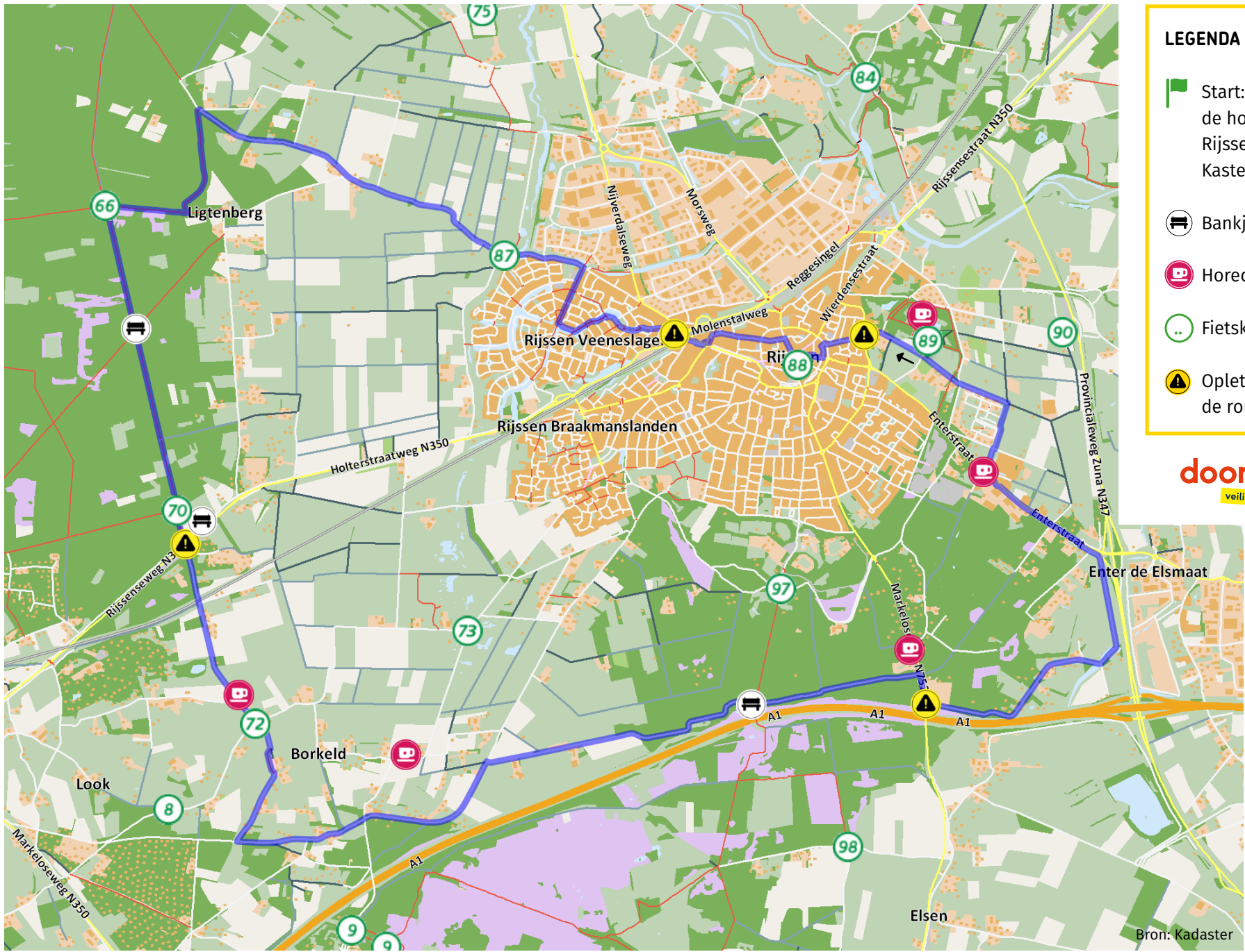
DOORTRAPROUTE RIJSSEN 23,6 KM

LEGENDA






 Fietsknooppunt

1-2 Hier wijken we af van de fietsknooppunten. Dit verwijst naar het nummer in de routebeschrijving.





LEGENDA DOORTRAPROUTE

-  Start: **89** Dat is nabij de horeca van het Rijssens Museum. Kasteellaan 1, Rijssen
-  Bankje
-  Horeca/Rustpunt
-  Fietsknooppunt
-  Opletpunt, lees vóóraf de routebeschrijving

doortrappen
 veiliger fietsen tot je 100^{ste}

Bron: Kadaster

Over Doortraproutes

Doortraproutes zijn comfortabele en leuke fietsrondjes van 20–25 km voor senioren.

De routes zijn mooi en groen. Ze gaan zoveel mogelijk over ruime paden, rustige wegen, overzichtelijke kruispunten en kennen weinig obstakels.

Alle routes zijn gemaakt door vrijwilligers van de Fietsersbond. Om te checken of fietsers de Doortraproutes als aantrekkelijk en veilig ervaren, hebben tientallen oudere fietsers de routes getest. Komt u toch een fout of probleem tegen? Mail dan naar doortraproute@fietsersbond.nl.

Meer Doortraproutes

U vindt alle Doortraproutes en meer informatie over het project op www.fietsersbond.nl/doortraproutes.

De routes op telefoon of GPS

Alle Doortraproutes zijn ook op uw telefoon te gebruiken, download hiervoor de Fietsersbond Routeplanner-app in de App Store of Google Play. Een GPX-bestand voor uw GPS-apparaat vindt u op routeplanner.fietsersbond.nl, ga naar 'voorgeplande routes' en zoek op 'Doortraproute'.

Over de Fietsersbond

De Fietsersbond zet zich in voor veilig en comfortabel fietsen en levert daarmee een bijdrage aan een leefbaar, gezond en actief Nederland én aan fietsgeluk voor iedereen!



www.fietsersbond.nl

 provincie
Gelderland

provincie  Overijssel

doortrappen
veiliger fietsen tot je 100ste