



## Doortraproute

# Vaassen 27,2 km

### Bezienswaardigheden

De route in de gemeente Epe begint bij Kasteel Cannenburch in Vaassen en gaat kriskras door het gebied tussen Vaassen en Emst. Van west naar oost, van hoog naar laag, van droog naar nat. Door uitgestrekt bosgebied, door buurtschappen en kleinschalig boerenland met typisch Veluwe boerderijen. Op diverse plaatsen staan infoborden over o.a. beekstelsels. Beken dreven vanaf de 14e tot in de vorige eeuw watermolens aan en waren van essentieel belang voor industriële ontwikkeling van de oostelijke Veluwe. Ook passeert u voormalige viskweekvijvers, nu natuurgebied.



### Opletpunten

#### Routepunt 16:


Vaassensebinnenweg: hier wordt soms hard gereden.

#### Routepunt 35:

Let niet alleen op autoverkeer, maar ook op fietsverkeer op het kruisende tweerichtingenfietspad.

Start: Parkeerplaats Julianalaan  
tegenover kasteel Cannenburch, Vaassen  
Rijrichting: ↻ (met de klok mee)  
⊙ = Fietsknooppunt

1. Ga vanaf de parkeerplaats linksaf, **Julianalaan**.
2. Eerste weg rechtsaf, **Koninginneweg**.
3. Na huisnummer 15, tegenover het statige hek linksaf, **Emmalaan**.
4. Op kruising met de verharde weg linksaf, **Gortelseweg** (straatnaambord ontbreekt).
5. Einde weg rechtsaf, **Elspeterweg**, 3 km lang aanhouden.
6. Op kruising met **Elburgerweg** recht door, over het wildrooster.
7. Eerste weg rechtsaf, **Enkhoutweg**.
8. Einde weg linksaf, naar ⊙<sup>45</sup>, **Elburgerweg**.
9. Bij ⊙<sup>45</sup> recht door naar ⊙<sup>02</sup>, blijft **Elburgerweg**.
10. Bij ⊙<sup>02</sup> naar ⊙<sup>42</sup>, **Oranjeweg**.
11. Bij ⊙<sup>42</sup> recht door, richting ⊙<sup>43</sup>, (maar de route gaat niet helemaal naar dit knooppunt). De straatnaam blijft **Oranjeweg**.
12. Op kruising **Oranjeweg-Gortelseweg**, bij ANWB-paddenstoel 20171 rechtsaf, **Gortelseweg**.
13. Na huisnummer 70 linksaf, **Hanendorperweg**.
14. Na 2,5 km op kruising met **Hertenkampsweg** rechtsaf, fietspad **Hertenkampsweg**.
15. Na huisnummers 33 en 46 linksaf, **Laarseweg**.
16. Einde weg, na huisnummer 19, linksaf, **Vaassensebinnenweg** ⚠.
17. Eerste weg rechtsaf, **Kiefkampsweg**. Volg de weg met diverse haakse bochten.
18. Einde weg, na bruggetje, linksaf, **Achterenkweg**.
19. Eerste weg rechtsaf, **Hanendorperweg**.
20. Einde weg rechtsaf en meteen linksaf, blijft **Hanendorperweg**.
21. Op driesprong rechtaf, blijft **Hanendorperweg**.
22. Voorrangsweg oversteken en linksaf, fietspad **Hoofdweg**.
23. Bij rotonde recht door, **Eperweg**.
24. Eerste weg rechtsaf, **Vijgenkampsweg**.
25. Bij huisnummer 12 recht door.

- 26. Op driesprong rechts aanhouden, blijft **Vijgenkampsweg**.
- 27. Einde weg rechtsaf, **Westendorperweg** en fietspad oversteken.
- 28. Op kruising met **Tolweg** rechtdoor.
- 29. Op viersprong scherp rechtsaf, **Wiemanstraat**.
- 30. Einde weg oversteken naar fietspad **Kievitsveld** en meteen rechtsaf, fietspad.
- 31. Einde fietspad linksaf, **Viskweekweg**.
- 32. Na huisnummer 7, voor de bocht, rechtsaf, fietspad.
- 33. Einde fietspad rechtsaf, **Zwarteweg** (geen straatnaambord).
- 34. Na huisnummer 5 linksaf, fietspad.
- 35. Bij eerstvolgende kruising .
- 36. Fietspad volgen richting .
- 37. Bij rotonde rechtsaf (niet helemaal naar het knooppuntbord aan de overkant), **Deventerstraat**.
- 38. Bij kruising met voorrangsweg rechtdoor, **Julianalaan**.

- 39. Na circa 250 m bent u bij het beginpunt.





### Horeca & Rustpunten

In het koetshuis van Kasteel Cannenburch is horeca. Bij routepunt 5 is een pannenkoekenhuis, bij routepunt 31 is in bij het Kievitsveld horeca te vinden: Strandhuus De Kievit en Burnside Cablepark. In zowel Emst als Vaassen zijn diverse cafés en restaurants.

Zoek op internet en [www.rustpunten.nu](http://www.rustpunten.nu) naar openingstijden en -periodes.

## DOORTRAPROUTE VAASSEN 27,2 KM

### LEGENDA

 Fietsknooppunt     Opletpunt

**1-2** Hier wijken we af van de fietsknooppunten. Dit verwijst naar het nummer in de routebeschrijving.

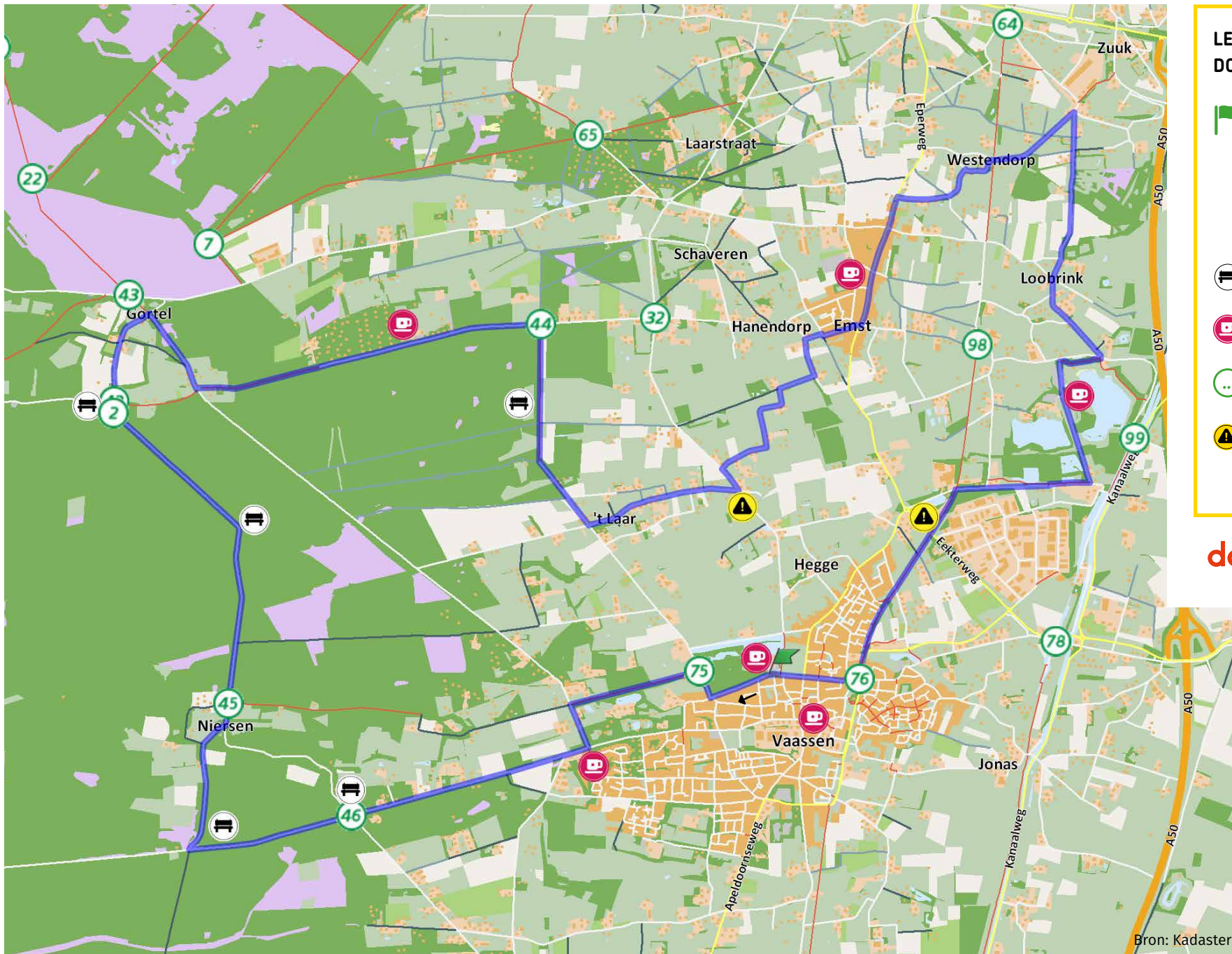
**1-8**








**11-34**



**35-39**



**LEGENDA  
DOORTRAPROUTE**

-  Start: Parkeerplaats Julianalaan tegenover kasteel Cannenburch, Vaassen
-  Bankje
-  Horeca/Rustpunt
-  Fietsknooppunt
-  Opletpunt, lees vóóraf de routebeschrijving

**doortrappen**  
veiliger fietsen tot je 100<sup>ste</sup>

## Over Doortraproutes

Doortraproutes zijn comfortabele en leuke fietsrondjes van 20–25 km voor senioren.

De routes zijn mooi en groen. Ze gaan zoveel mogelijk over ruime paden, rustige wegen, overzichtelijke kruispunten en kennen weinig obstakels.

Alle routes zijn gemaakt door vrijwilligers van de Fietsersbond. Om te checken of fietsers de Doortraproutes als aantrekkelijk en veilig ervaren, hebben tientallen oudere fietsers de routes getest. Komt u toch een fout of probleem tegen? Mail dan naar [doortraproute@fietsersbond.nl](mailto:doortraproute@fietsersbond.nl).

## Meer Doortraproutes

U vindt alle Doortraproutes en meer informatie over het project op [www.fietsersbond.nl/doortraproutes](http://www.fietsersbond.nl/doortraproutes).

## De routes op telefoon of GPS

Alle Doortraproutes zijn ook op uw telefoon te gebruiken, download hiervoor de Fietsersbond Routeplanner-app in de App Store of Google Play. Een GPX-bestand voor uw GPS-apparaat vindt u op [routeplanner.fietsersbond.nl](http://routeplanner.fietsersbond.nl), ga naar 'voorgeplande routes' en zoek op 'Doortraproute'.

## Over de Fietsersbond

De Fietsersbond zet zich in voor veilig en comfortabel fietsen en levert daarmee een bijdrage aan een leefbaar, gezond en actief Nederland én aan fietsgeluk voor iedereen!



[www.fietsersbond.nl](http://www.fietsersbond.nl)

 provincie  
Gelderland

**doortrappen**  
veiliger fietsen tot je 100ste