



## Doortraproute

# Wieringen 25 km

### Bezienswaardigheden

Een prachtig glooiende route over het voormalige Zuiderzee-eiland Wieringen. Sta onderweg even stil op het mooiste stukje natuur en vogeleldorado Vatropp. Een deel van de route gaat langs Werelderfgoed Waddenzee. Bij mooi weer kijk je met gemak richting Den Helder en Texel. In Den Oever proef je de visserij letterlijk. Op de haven kun je namelijk terecht voor zeeverse vis, rechtstreeks van de kotters. Wist je trouwens dat er op het eiland zilverschatten van Vikingen gevonden zijn? Wieringen barst van historie! Ervaar het zelf.



### Opletpunten

#### Bij routepunt 1:

Let op met oversteken.

#### Bij routepunt 3:

Let bij het oversteken op verkeer van rechts.

#### Bij routepunt 12:

Let op voor autoverkeer op de weg.

Start: Oud VVW-kantoor in Den Oever, Havenweg 1. Goede parkeergelegenheid. Start in westelijk richting, ga vóór de rotonde linksaf en steek de N99 Rijksweg over. Rijrichting: ↻ (met de klok mee)  
⊙ = Fietsknooppunt

1. Na de rotonde rechtsaf, ⚠ volg ⊙
2. Bij ⊙ naar ⊙
3. Bij ⊙ naar ⊙ ⚠
4. Bij ⊙ naar ⊙
5. Bij ⊙ naar ⊙
6. Bij ⊙ naar ⊙
7. Bij ⊙ naar ⊙
8. Bij ⊙ rechtdoor, **de Haukes**
9. Wijk af van de knooppuntenroute en ga de eerste weg rechts, **Waterweg**
10. Aan het einde linksaf, **Oosterdamsterweg**
11. Ga de eerste weg rechts, **Zuiderkerkerlaan**
12. Ga de eerste weg links, **Westerlanderweg** ⚠
13. Ga voor de N99 **Rijksweg** rechts af
14. Ga de eerste weg links, brug over de N99 **Rijksweg**
15. Ga weer links en daarna direct rechts, **Quarantaineweg**
16. Volg de weg, **Noorderbuurt**
17. Na de grote bocht linksaf door het klaphek, **Normerdijk**
18. Ga de derde weg rechts, **Marskeweg**
19. Eind van de weg links, **Noorderlaan**
20. Volg ⊙ 24 tot het dorp Oosterland
21. Ga de eerste weg rechts, **Kerkweg**
22. Aan het einde rechts, **Akkerweg**
23. Ga de eerste weg links, **Molgerweg**
24. Ga de eerste weg rechts, **Gesterweg**
25. Rij deze uit, eindpunt aan de linkerkant



## Horeca & Rustpunten

De eerste horecagelegenheid op de Doortraproute vanuit Den Oever is restaurant De Zingende Wielen. Specialiteit van het huis is koken voor mensen die onderweg zijn. Komt dat even goed uit! 'De hele wereld komt hier' luidt het 'gezegde' in Den Oever en omstreken.

Aan de westelijke zijde van de route vind je nog een prima horecagelegenheid waar je mogelijk een tussenstop kunt maken. In het dorpje Westerland bevindt zich aan de Westerlanderweg camping Waddenzee, waar je in een zeer gastvrij restaurant welkom onthaald wordt. Als ze ergens weten hoe je de gasten in de watten legt, dan is het hier. TIP: check van tevoren de openingstijden (ivm seizoenssluiting).

Aan de noordzijde van de route fiets je 'onderdijk'. Zo noemen we dat op Wieringen. Neem vooral een kijkje aan de andere kant van de dijk! Een prima plek om de benen even wat rust te gunnen of te strekken en neer te strijken op een van de rustbankjes. Je hebt hier prachtig uitzicht over Werelderfgoed Waddenzee en het Wad. Bij helder weer kun je Den Helder en zelfs Texel zien liggen.

Zoek op internet en [www.rustpunten.nu](http://www.rustpunten.nu) naar openingstijden en -perioden.

## DOORTRAPROUTE WIERINGEN 25 KM

### LEGENDA

 Fietsknooppunt

**1-2** Hier wijken we af van de fietsknooppunten. Dit verwijst naar het nummer in de routebeschrijving.

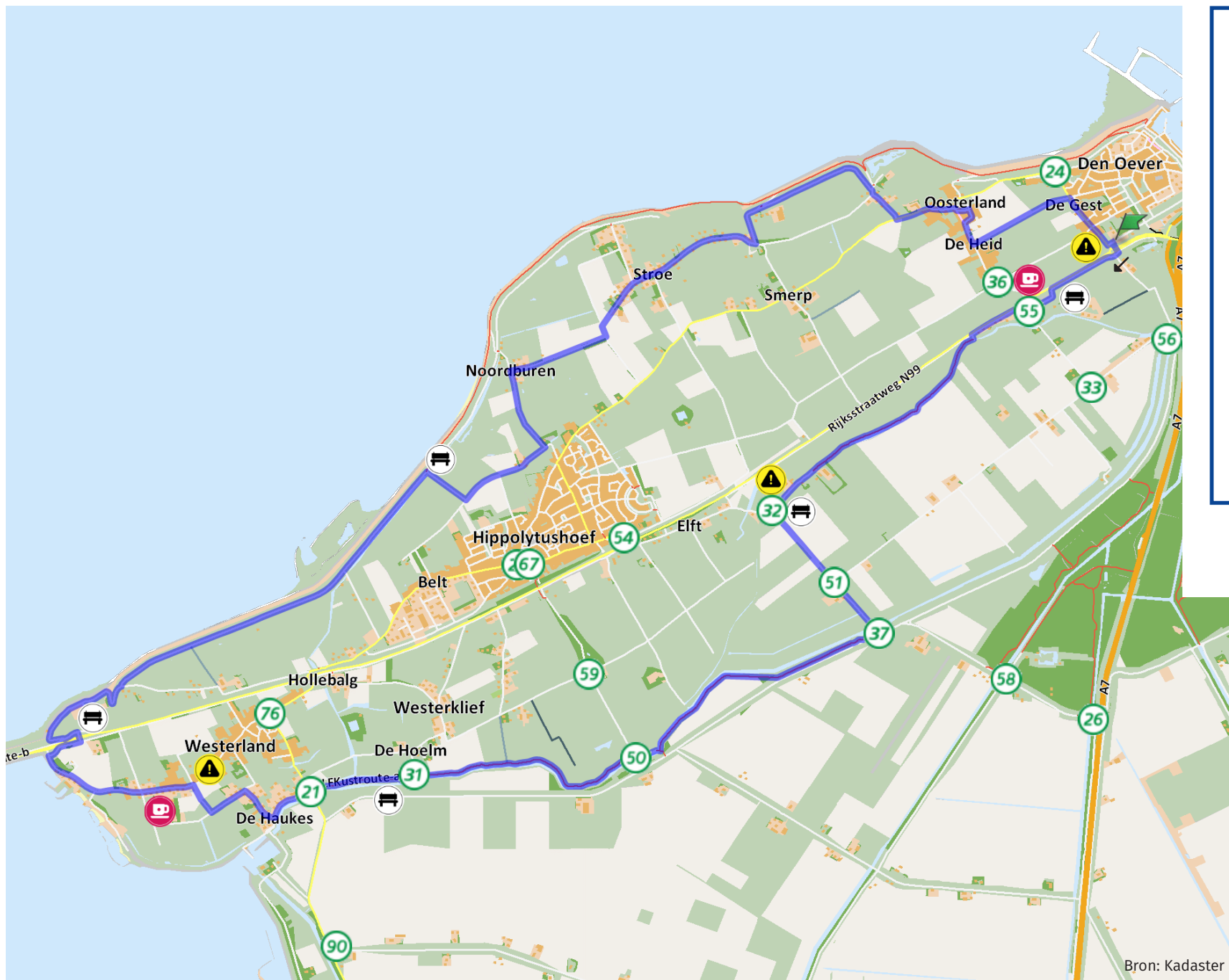
**1**








**9-12**



**13-25**



**LEGENDA**  
**DOORTRAPROUTE**

-  Start:  
Oud VVV-kantoor  
in Den Oever,  
Havenweg 1.
-  Bankje
-  Horeca/Rustpunt
-  .. Fietsknooppunt
-  Opletpunt, lees  
vóóraf de  
routebeschrijving

**doortrappen**  
veiliger fietsen tot je 100<sup>ste</sup>

Bron: Kadaster

## Over Doortraproutes

Doortraproutes zijn comfortabele en leuke fietsrondjes van 20-25 km voor senioren. De routes zijn mooi en groen. Ze gaan zoveel mogelijk over ruime paden, rustige wegen, overzichtelijke kruispunten en kennen weinig obstakels.

Alle routes zijn gemaakt door vrijwilligers van de Fietsersbond. Om te checken of fietsers de Doortraproutes als aantrekkelijk en veilig ervaren, hebben tientallen oudere fietsers de routes getest. Kom je toch een fout of probleem tegen? Mail dan naar [doortraproute@fietsersbond.nl](mailto:doortraproute@fietsersbond.nl).

## Meer Doortraproutes

Je vind alle Doortraproutes en meer informatie over het project op [www.fietsersbond.nl/doortraproutes](http://www.fietsersbond.nl/doortraproutes).

## De routes op telefoon of GPS

Alle Doortraproutes zijn ook op je telefoon te gebruiken, download hiervoor de Fietsersbond Routeplanner-app in de App Store of Google Play. Een GPX-bestand voor jouw GPS-apparaat vind je op [routeplanner.fietsersbond.nl](http://routeplanner.fietsersbond.nl), ga naar 'voorgeplande routes' en zoek op 'Doortraproute'.



[www.teamsportservice.nl](http://www.teamsportservice.nl)



**doortrappen**  
veiliger fietsen tot je 100<sup>ste</sup>