



## Doortraproute

# Zetten 26 km

### Bezienswaardigheden

Een mooie route door het open en gevarieerde landschap van de gemeente Overbetuwe. Via Landgoed Hemmen, met een prachtige kasteeltuin, over de Linge en langs de Nederrijn naar Heteren, Homoet en Valburg. Onderweg passeert u uiterwaarden, kerken, boerderijen, kunstwerken en mooie natuur. Ook komt u langs Landgoed Schoonderlogt, dat een belangrijke rol speelde tijdens de Tweede Wereldoorlog.



### Opletpunten

#### Routepunt 5:

T-splitsing oversteken en linksaf slaan. Dit kan een druk punt zijn.

#### Routepunt 8:

Rotonde in Heteren. Onoverzichtelijk. Advies: Doe rustig aan, stap eventueel af.

#### Routepunt 19:

Oversteek drukke weg.

Start: Station Zetten-Andelst  
Wageningsestraat 37, 6671DA Zetten  
Rijrichting: ↻ (met de klok mee)  
⦿ = Fietsknooppunt

1. Met de rug naar het station linksaf, passeer de fietsenstalling.
2. Eerste weg rechtsaf, fietspad.
3. Daar waar het fietspad overgaat in een ventweg, eerste straat links inslaan, De **Veldse Hofstede**. Vervolgens 1<sup>e</sup> weg rechts inslaan, **De Veldse Hofstede**. Na een bocht rechtsaf slaan, **Oranjepeer** (bij hoogspanningsmast) en die straat blijven volgen. De straat gaat over in de **Heemraadlaan**. Negeer alle zijwegen. Aan het einde, bij T-splitsing, linksaf.
4. Bij driesprong rechtsaf naar 53.
5. Bij 53 naar 50. U steekt onderweg de Linge over. Bij driesprong rechts aanhouden. Aan het einde van de weg komt u op een T splitsing. Hier is 50. Oversteken en linksaf slaan. ⚠
6. Bovenaan rechtsaf, **Randwijkse Rijndijk**. U rijdt nu naar 76.
7. Bij 76 rechtsaf de dijk af richting 51. Onderaan de weg linksaf het fietspad langs provinciale weg op. We laten nu de knooppunten los.
8. Volg het fietspad tot de rotonde in Heteren. ⚠
9. Bij de rotonde rechtdoor. Bij het bord Heteren eindigt het gemarkeerde fietspad. Ga rechts een grijs pad op naar de onderdoorgang onder de snelweg.
10. Na de onderdoorgang bij de eerste kruising rechtsaf de **Uilenburgsestraat** in. Ga naar 23. De weg gaat door de **Uilenburgtunnel** richting Homoet.
11. Bij 23 naar 24. Hier steekt u weer de Linge over.
12. Bij 24 rechtdoor naar 25.
13. Bij 25 rechtsaf de **Stationsstraat** in naar 22.
14. Bij 22 naar rechts richting 75 (maar de route gaat niet helemaal naar dit knooppunt). Rechts aanhouden **Kerkstraat**. Voorbij twee kerken en een bocht naar links, sla je rechtsaf (de knooppuntenroute gaat hier links), naam blijft **Kerkstraat**. in. Daarna nogmaals rechtsaf, **Julianastraat**.
15. Blijf deze weg volgen.
16. Op T splitsing linksaf, volg 55, 4.4 km (**Woutersdijk**, spoor over, linksaf langs spoor, vervolgens **Onderstalstraat** en **Kuilsestraat**)

17. Bij 55, bordje staat in de bocht, linksaf, **Bredestraat-Noord**, naar 54.
18. Bij 54, driesprong, rechtsaf richting 53.
19. U komt bij een drukke verkeersweg met een smalle middenberm. Steek de weg over ⚠ en ga naar links het fietspad op en daarna rechtsaf naar het station. U bent weer op het beginpunt.



## Horeca & Rustpunten

Rondom het startpunt is alleen avondhoreca. In de centra van de dorpen Zetten, Hemmen, Heteren en Valburg (iets van de route af) is diverse horeca te vinden. Op de route komt u na routepunt 16 een zuivelboerderij (Peek en Fokker) tegen met een zelfbedieningswinkel. Vlakbij routepunt 18 is de Fruittuin van Holland Herveld. Hier is ook koffie te koop.

Zoek op internet en [www.rustpunten.nu](http://www.rustpunten.nu) naar openingstijden en -perioden.

## DOORTRAPROUTE ZETTEN 26 KM

### LEGENDA

⦿ Fietsknooppunt ⚠ Opletpunt

1-2 Hier wijken we af van de fietsknooppunten. Dit verwijst naar het nummer in de routebeschrijving.

1-4



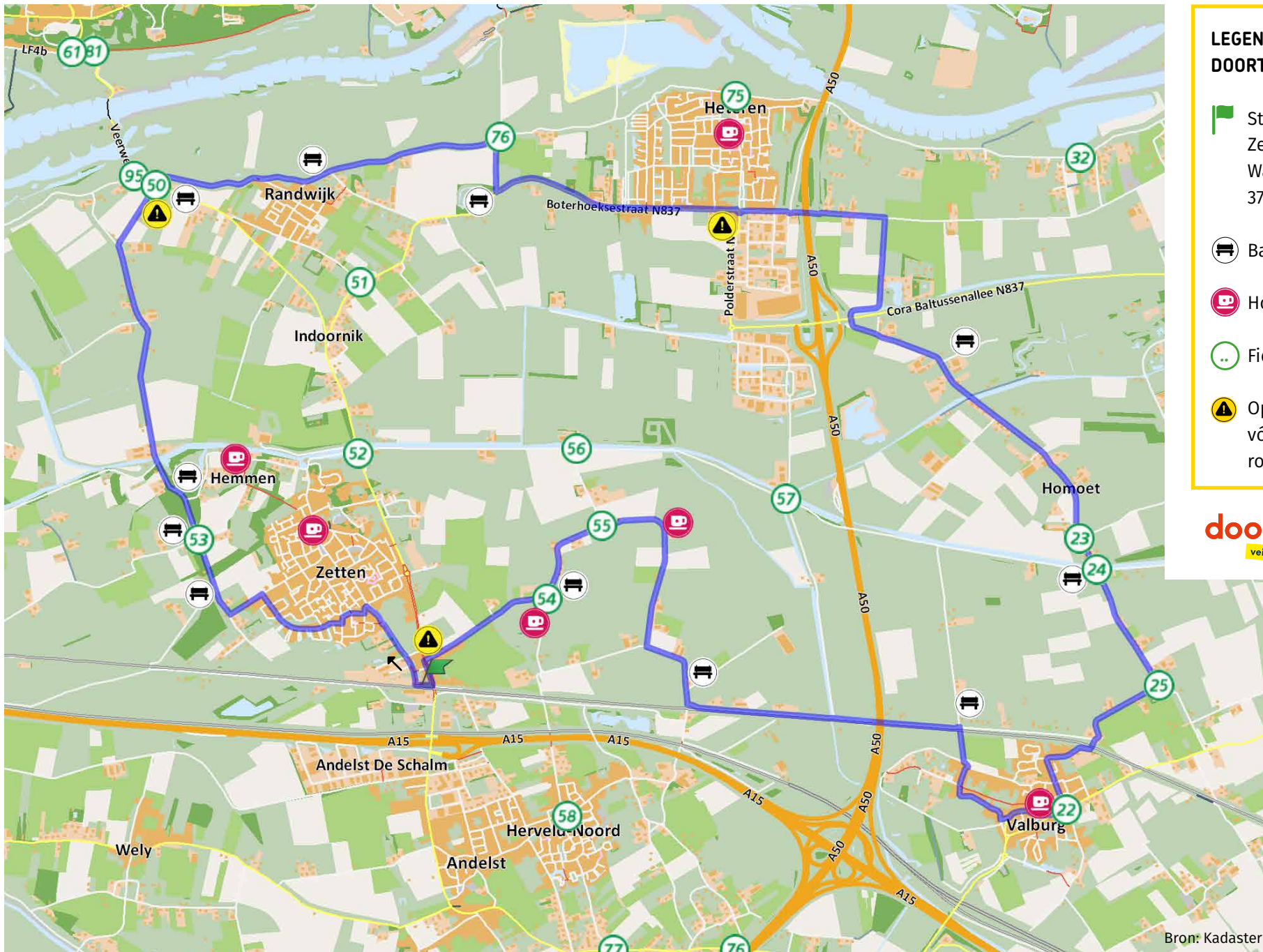
7-10








14-16



18-19



- LEGENDA  
DOORTRAPROUTE**
-  Start: Station Zetten-Andelst  
Wageningsestraat 37, 6671DA Zetten
  -  Bankje
  -  Horeca/Rustpunt
  -  Fietsknooppunt
  -  Opletpunt, lees vóóraf de routebeschrijving

**doortrappen**  
veeliger fietsen tot je 100<sup>ste</sup>

Bron: Kadaster

## Over Doortraproutes

Doortraproutes zijn comfortabele en leuke fietsrondjes van 20–25 km voor senioren.

De routes zijn mooi en groen. Ze gaan zoveel mogelijk over ruime paden, rustige wegen, overzichtelijke kruispunten en kennen weinig obstakels.

Alle routes zijn gemaakt door vrijwilligers van de Fietsersbond. Om te checken of fietsers de Doortraproutes als aantrekkelijk en veilig ervaren, hebben tientallen oudere fietsers de routes getest. Komt u toch een fout of probleem tegen? Mail dan naar [doortraproute@fietsersbond.nl](mailto:doortraproute@fietsersbond.nl).

## Meer Doortraproutes

U vindt alle Doortraproutes en meer informatie over het project op [www.fietsersbond.nl/doortraproutes](http://www.fietsersbond.nl/doortraproutes).

## De routes op telefoon of GPS

Alle Doortraproutes zijn ook op uw telefoon te gebruiken, download hiervoor de Fietsersbond Routeplanner-app in de App Store of Google Play. Een GPX-bestand voor uw GPS-apparaat vindt u op [routeplanner.fietsersbond.nl](http://routeplanner.fietsersbond.nl), ga naar 'voorgeplande routes' en zoek op 'Doortraproute'.

## Over de Fietsersbond

De Fietsersbond zet zich in voor veilig en comfortabel fietsen en levert daarmee een bijdrage aan een leefbaar, gezond en actief Nederland én aan fietsgeluk voor iedereen!



[www.fietsersbond.nl](http://www.fietsersbond.nl)

 provincie  
Gelderland

**doortrappen**  
veiliger fietsen tot je 100ste