



## Doortraproute

# Zevenaar 24,2 km

### Bezienswaardigheden

De route komt o.a. langs de historische buitenmolen bij het startpunt en de historische steenbakkerij Panoven.



### Opletpunten

#### Bij routepunt 4:

Drukke met schoolkinderen op sommige tijden.

#### Bij routepunt 8:

Aerdsedijk, smalle weg.  
Advies: fiets achter elkaar.

Start: Café De Buitenmolen,  
Molenstraat 78, Zevenaar  
Rijrichting: ↻ (met de klok mee)  
⦿ = Fietsknooppunt

1. Steek de spoorlijn over, en daarna ook de **Ringbaan Zuid** bij de verkeerslichten. Sla dan linksaf naar de **Heilige Huisjes** (straatnaambord ontbreekt).
2. Sla linksaf na ongeveer 500 meter de **Zuiderlaan** in.
3. De **Zuiderlaan** volgen tot de **Ringbaan Zuid**, volg dan een klein stukje het fietspad naast deze weg en sla rechtsaf de **Oud Zevenaarseweg** in.
4. Na ongeveer 700 meter linksaf de **Martinusweg** in.  
⚠ Drukke bij brengen en halen op de basisschool.
5. Einde weg rechtsaf de **Dijkweg** op.
6. Einde weg, linksaf de dijk op, **Kerkweg**. Deze weg volg je tot het eind. Richting ⦿ (35). (maar we gaan niet helemaal naar dit knooppunt) De naam verandert naar **Oud Zevenaarsedijk** en **Kamphuizerweg**.
7. Aan het eind van het pad, rechtsaf, fietspad op langs de N811. We laten de knooppunten weer even los.
8. Volg het fietspad richting Aerdt 2 kilometer tot rotonde en ga rechtsaf de **Aerdsedijk** op naar ⦿ (90). We pakken nu de knooppunten weer op.  
⚠ Smalle weg met soms hard rijdende autoverkeer.
9. Bij ⦿ (90) links aanhouden naar ⦿ (89).
10. Bij ⦿ (89) door het dorp Pannerden naar ⦿ (88).
11. Bij ⦿ (88) rechts de **Rijndijk** op naar ⦿ (06).
12. Bij ⦿ (06) richting ⦿ (65), maar we gaan niet helemaal naar dit knooppunt.
13. Vóór het beeld van de mammoet slaat u rechtsaf de **Rijnstrangenweg** in.
14. Na kleine 300 meter vóór camping/restaurant De Wellinghoeve rechtsaf over veerooster, het fietspad op naar de dijk.
15. Blijf op de dijk naar ⦿ (54). We pakken nu de knooppunten weer op.
16. Bij ⦿ (54) naar ⦿ (55).
17. Bij ⦿ (55) naar ⦿ (01) (hiervoor moet u even een stukje van de dijk af en de **Berghoofdseweg** oversteken).
18. Bij ⦿ (01) linksaf even richting ⦿ (52), maar we gaan niet helemaal naar dit knooppunt.

19. Sla linksaf de **OoyseLandweg** in, wordt later de **Heilige Huisjes**.
20. Na 700 meter bent u bij **Ringbaan Zuid** die u bij het stoplicht oversteekt. De spoorlijn over en dan bent u weer bij de Buitenmolen, het start- en eindpunt van de route.



### Horeca & Rustpunten

Bij het startpunt is horeca, evenals bij tuincentrum Groenrijk in de buurt van het startpunt.

In Babberich en Pannerden is horeca nabij de route, en bij Camping De Wellinghoeve aan de route.

Zoek op internet en [www.rustpunten.nu](http://www.rustpunten.nu) naar openingstijden en -perioden.

## DOORTRAPROUTE ZEVENAAR 24,2 KM

### LEGENDA

 Fietsknooppunt

**1-2** Hier wijken we af van de fietsknooppunten. Dit verwijst naar het nummer in de routebeschrijving.

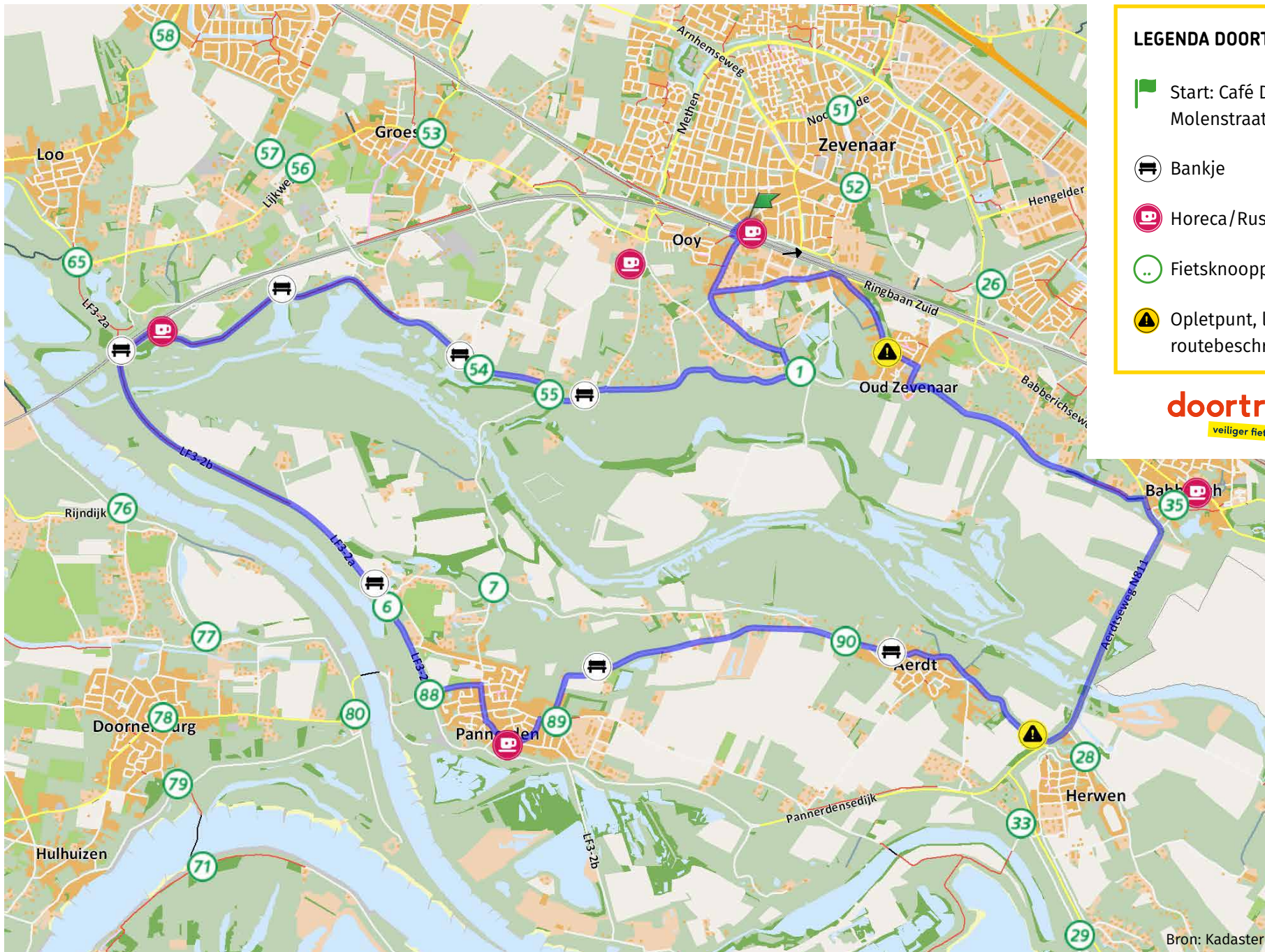
**1-7**








**12-15**



**18-20**



### LEGENDA DOORTRAPROUTE

-  Start: Café De Buitenmolen, Molenstraat 78, Zevenaar
-  Bankje
-  Horeca/Rustpunt
-  Fietsknooppunt
-  Opletpunt, lees vóóraf de routebeschrijving

**doortrappen**  
 veiliger fietsen tot je 100<sup>ste</sup>

Bron: Kadaster

## Over Doortraproutes

Doortraproutes zijn comfortabele en leuke fietsrondjes van 20–25 km voor senioren.

De routes zijn mooi en groen. Ze gaan zoveel mogelijk over ruime paden, rustige wegen, overzichtelijke kruispunten en kennen weinig obstakels.

Alle routes zijn gemaakt door vrijwilligers van de Fietsersbond. Om te checken of fietsers de Doortraproutes als aantrekkelijk en veilig ervaren, hebben tientallen oudere fietsers de routes getest. Komt u toch een fout of probleem tegen? Mail dan naar [doortraproute@fietsersbond.nl](mailto:doortraproute@fietsersbond.nl).

## Meer Doortraproutes

U vindt alle Doortraproutes en meer informatie over het project op [www.fietsersbond.nl/doortraproutes](http://www.fietsersbond.nl/doortraproutes).

## De routes op telefoon of GPS

Alle Doortraproutes zijn ook op uw telefoon te gebruiken, download hiervoor de Fietsersbond Routeplanner-app in de App Store of Google Play. Een GPX-bestand voor uw GPS-apparaat vindt u op [routeplanner.fietsersbond.nl](http://routeplanner.fietsersbond.nl), ga naar 'voorgeplande routes' en zoek op 'Doortraproute'.

## Over de Fietsersbond

De Fietsersbond zet zich in voor veilig en comfortabel fietsen en levert daarmee een bijdrage aan een leefbaar, gezond en actief Nederland én aan fietsgeluk voor iedereen!



[www.fietsersbond.nl](http://www.fietsersbond.nl)

 provincie  
Gelderland

provincie  Overijssel

**doortrappen**  
veiliger fietsen tot je 100ste