



Doortraproute

Ede 25 km

Bezienswaardigheden

De route gaat door de gemeente Ede. Het gebied waar u doorheen fietst bestaat voornamelijk uit bos en heide. In de omgeving zijn loopgraven uit WO I en II en er zijn meer herinneringen aan WO II. Verder vindt u op de heide het Belgenmonument. Dit monument staat op de plek waar tussen 1915 en 1918 een kamp voor Belgische vluchtelingen gestaan heeft.

Op de heide zijn 2 schaapskooien. Er loopt een kleine kudde op de Ginkelse Heide. De grote kudde graast op de Eder Heide.

Op de Uitkijktoren de Bult aan de Edeseweg (weg naar Wekerom) heeft u een mooi uitzicht over de omgeving. De Bult ligt 1 km van **(17)**.

In het natuurgebied Planken Wambuis komt u allerlei formaties van ruwe en gepolijste stenen van kunstenaar Adri Verhoeven (1952) tegen. Er zijn er in totaal 12 stuks.

Onderweg kunt u ook uitstapjes maken naar Ede (bij **(62)** naar **(61)**) en Het Nationaal Park De Hoge Veluwe (bij **(31)**, **(49)**, richting **(14)**).



Opletpunten

Routepunt 4:

Oversteek bij rotonde Apeldoornseweg (N304). Het kan hier druk zijn.

Routepunt 12:

Oversteek bij rotonde Apeldoornseweg (N304). Het kan hier druk zijn!

Routepunt 14:

Let op het paaltje!

Start: Natuurcentrum Veluwe, Groot Ginkelseweg 2A, Ede
Parkeren kan bij parkeerplaats Natuurcentrum Veluwe. Goede parkeergelegenheid.
Rijrichting: ↻ (met de klok mee)
(..) = Fietsknooppunt


1. Start vanaf het Natuurcentrum Veluwe in noordelijke richting via **Groot Ginkelseweg**. U passeert Landgoed Hindekamp.
2. Na 1,3 km bij T-splitsing linksaf naar **Kreelseweg** naar **(64)**.
3. Bij **(64)** rechtsaf naar **(62)**.
4. Bij **(62)** rechtdoor naar **(05)**.
5. Bij **(05)** schuin rechts, ga 900 meter richting **(80)** (**Wekeromseweg**).
6. Wijk af van knooppuntenroute. Bij kruispunt (met **Hoge Valksdijk**) rechtdoor, naam blijft **Wekeromseweg**.
7. Fiets 2 km door. U komt bij **(11)**.
8. Bij **(11)** rechtdoor naar **(93)**.
9. Bij **(93)** rechtdoor richting **(25)**. U fietst door Wekerom.
10. Wijk af van knooppuntenroute. Na Wekerom (op Laarweg) bij zijweg rechtsaf naar **Lange Heideweg**. Fiets 2 km door.


11. Bij kruispunt rechtsaf naar **Westenengerdijk**.
12. Bij T-splitsing linksaf naar fietspad bij N801 (staat niet aangegeven). 
13. Bij rotonde linksaf naar fietspad (bij **Apeldoornseweg**). Richting Otterlo.
14. Bij 2e zijweg rechtsaf naar **Edeseweg**. Richting Otterlo. 
15. Bij Y-splitsing rechtsaf naar **Mosselsepad** naar .
16. Bij  linksaf naar .
17. Bij  rechtdoor richting .
18. Wijk af van knooppuntenroute. Bij zijweg linksaf naar **Groot Ginkelseweg**.
19. Na 1,3 km bent u weer bij het Natuurcentrum Veluwe.



Horeca & Rustpunten

Er zijn onderweg voldoende bankjes of picknickplaatsen om even te ontspannen. Ook is er een mooie diversiteit aan horeca en streekwinkels onderweg.



In Wekerom bij de rotonde zit cafetaria Het Wekeromse Witte Paard. Onderweg naar Otterlo vindt u aan de Lontweg (zijweg van de N801) de Veluwe Wijnhoeve. In het toeristische Otterlo zijn winkeltjes met o.a. streekproducten en divers aanbod in horeca. 100 meter na  bij huisnummer 12 onder de bomen is een leuk "buitenwinkeltje" met een picknickbankje. Iets verder op het Mosselsepad zit restaurant Zuiderzand (100 meter van de route).

Op weg naar , midden in natuurgebied Planken Wambuis, ver weg van alles en iedereen ligt Boerderij Mossel. Hier kunt u o.a. terecht voor een taartje, lunch of een ijsje. Bij start en finish in het Natuurcentrum aan de Groot Ginkelseweg is het gezellig zitten. In het winkeltje kunt u terecht voor bijvoorbeeld informatie, streekproducten of een bakje koffie/thee met koek.

Zoek op internet en www.rustpunt.nu naar openingstijden en -perioden.

DOORTRAPROUTE EDE 25 KM

LEGENDA

 Fietsknooppunt  Opletpunt

1-2 Hier wijken we af van de fietsknooppunten. Dit verwijst naar het nummer in de routebeschrijving.

1-2



5-7



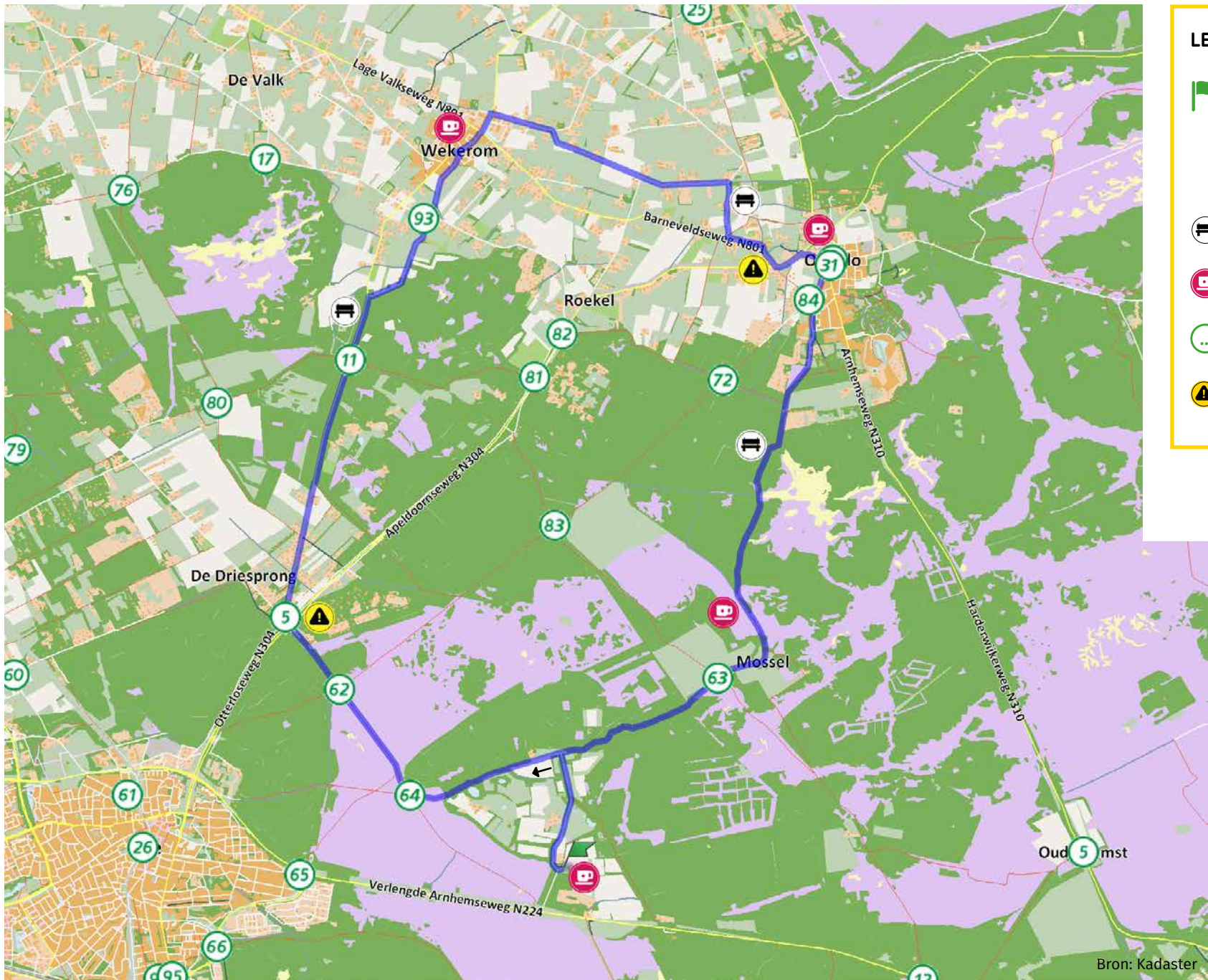
9-12








13-15



17-19



LEGENDA DOORTRAPROUTE

-  Start: Natuurcentrum Veluwe, Groot Ginkelseweg 2A, Ede
-  Bankje
-  Horeca/Rustpunt
-  Fietsknooppunt
-  Opletpunt, lees vóóraf de routebeschrijving

doortrappen
 veiliger fietsen tot je 100^{ste}

Bron: Kadaster

Over Doortraproutes

Doortraproutes zijn comfortabele en leuke fietsrondjes van 20–25 km voor senioren. De routes zijn mooi en groen. Ze gaan zoveel mogelijk over ruime paden, rustige wegen, overzichtelijke kruispunten en kennen weinig obstakels.

Om te checken of fietsers de Doortraproutes als aantrekkelijk en veilig ervaren, hebben tientallen seniore fietsers de routes getest. Komt u toch een fout of probleem tegen? Mail dan naar doortraproute@fietsersbond.nl.

Meer Doortraproutes

U vindt alle Doortraproutes en meer informatie over het project op www.fietsersbond.nl/doortraproutes.

De routes op telefoon of GPS

Alle Doortraproutes zijn ook op uw telefoon te gebruiken, download hiervoor de Toertje app in de App Store of Google Play.

Een GPX-bestand voor uw GPS-apparaat vindt u op routeplanner.fietsersbond.nl, ga naar 'voorgeplande routes' en zoek op 'Doortraproute'.

Over de Fietsersbond

De Fietsersbond zet zich in voor veilig en comfortabel fietsen en levert daarmee een bijdrage aan een leefbaar, gezond en actief Nederland én aan fietsgeluk voor iedereen!



www.fietsersbond.nl



≡ provincie
Gelderland

doortrappen
veiliger fietsen tot je 100^{ste}