



Doortraproute

Oudesluis 25 km

Bezienswaardigheden

Aan het einde van de Westfriesedijk is de Mariakapel de Keins, een plek die behoort tot de RK Sint Christoforus Parochie Schagen. Deze kapel, omgeven door de natuurlijke schoonheid van het platteland, is een rustig toevluchtsoord. Langs de Kneeskade is Molen Leonide. Bij het einde van de Kneeskade is de mogelijkheid om linksaf naar het Dierenpark Hoenderdaell te gaan.

In Wieringerwaard, langs de Molenweg, staat de indrukwekkende Watertoren de Waterkroon. Dit iconische bouwwerk, met zijn karakteristieke vorm, biedt een blik op de lokale geschiedenis. Bij de kruising van de Molenweg en Noord Zijperweg is het Polderhuis van Wieringerwaard.



Opletpunten

Bij routepunt 2:

Let op onoverzichtelijke kruising.

Bij routepunt 6:

Let op drukke kruising.

Bij routepunt 8:

Let op drukke kruising.

Bij routepunt 12:

Let op drukke kruising.

Bij routepunt 18:

Let op drukke kruising.

Bij routepunt 19:

Let op drukke kruising.

Start: Parkeerplaats voetbalvereniging Oudesluis, Melchiorstraat, 1757 PN Oudesluis
Rijrichting: ↻ (met de klok mee)
⦿ = Fietsknooppunt

1. Vanaf parkeerplaats linksaf; **Melchiorstraat**
2. Eind van de weg rechtsaf; **Sportlaan**
en volg 14 ⚠
3. Bij 14 rechtsaf volg 15
4. Bij 15 rechtsaf volg 16
5. Bij 16 rechtdoor volg 46
6. Bij 46 rechtsaf volg 36 ⚠
7. Bij 36 rechtsaf; **Westfriesedijk**
8. Voor het spoor linksaf; **Provincialeweg** ⚠
9. Steek de rotonde rechtdoor; **Provincialeweg**
10. Op de volgende rotonde rechtsaf; **Cornelis Blaauboerlaan**
11. Vervolg het fietspad over het spoor
12. Na linksaf met de bocht mee, oversteken ⚠ richting het fietspad door het park; **Nepad**
13. **Nepad** uitfietsen, einde fietspad, rechtsaf; **A. Mauvestraat**

14. Eerste weg linksaf; **Sportlaan**
15. Voor de stoplichten rechtsaf; **Groeneweg**, wordt **Westerweg**
16. Bij rotonde oversteken en linksaf; **Polderweg**
17. Eerste weg rechts; **Westfriesedijk**
18. Eind van de dijk een U-bocht naar links; Keinsmerweg en volg  
19. Bij  rechtsaf richting  
20. Rechtsaf; **Melchiorstraat**
21. Eind: Het parkeerterrein vind je aan de rechter kant.



Horeca & Rustpunten

Langs de route ontdekt u verschillende horecagelegenheden en rustpunten.

Aan het eind van de Kneeskade is linksaf Hoenderdaell. Op Hoenderdaell is Leuk! aan 't Veer.



In Anna Paulowna is een scala aan horecagelegenheden. Ook het centrum van Schagen biedt tal van gezellige eet- en drinkgelegenheden.

Op de Korte Ruigeweg richting Oude Sluis is 't Bullekroffie.

Zoek op internet en www.rustpunt.nu naar openingstijden en -perioden.

DOORTRAPROUTE OUDESLUIS 25 KM

LEGENDA

 Fietsknooppunt  Opletpunt

1-2 Hier wijken we af van de fietsknooppunten. Dit verwijst naar het nummer in de routebeschrijving.

1-2



7-8



9-12



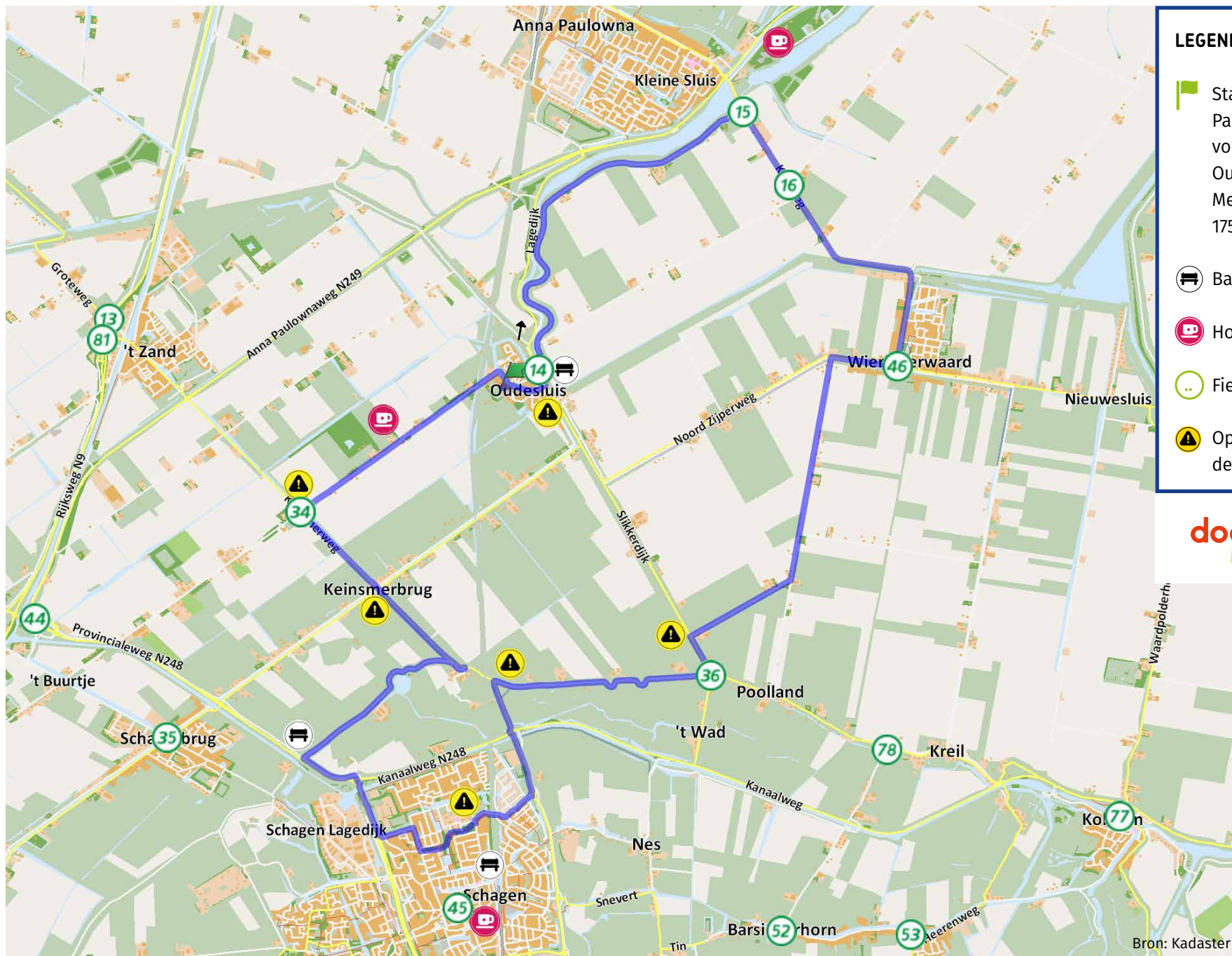
13-18








19



20-21



LEGENDA DOORTRAPROUTE

-  Start:
Parkeerplaats voetbalvereniging Oudesluis, Melchiorstraat, 1757 PN Oudesluis
-  Bankje
-  Horeca/Rustpunt
-  Fietsknooppunt
-  Opletpunt, lees vóóraf de routebeschrijving

doortrappen
veiliger fietsen tot je 100^{ie}

Bron: Kadaster

Over Doortraproutes

Doortraproutes zijn comfortabele en leuke fietsrondjes van 20-25 km voor senioren. De routes zijn mooi en groen. Ze gaan zoveel mogelijk over ruime paden, rustige wegen, overzichtelijke kruispunten en kennen weinig obstakels.

Deze route is samengesteld door Team Sportservice. De route is proef gereden door een aantal ouderen en op een driewiel fiets.

Meer Doortraproutes

U vindt alle Doortraproutes en meer informatie over het project op www.fietsersbond.nl/doortraproutes.

De routes op telefoon of GPS

Alle Doortraproutes zijn ook op uw telefoon te gebruiken, download hiervoor de Fietsersbond Routeplanner-app in de App Store of Google Play. Een GPX-bestand voor uw GPS-apparaat vindt u op routeplanner.fietsersbond.nl, ga naar 'voorgeplande routes' en zoek op 'Doortraproute'.



www.teamsportservice.nl



doortrappen
veiliger fietsen tot je 100^{ste}