



Doortraproute

Opmeer 27 km

Over de route

Deze mooie landelijke route van 27 km gaat langs verschillende dorpen en natuur van de gemeente Opmeer. De start is aan de rand van Spanbroek. Via buurtschap de Lage Hoek maakt u een uitstapje naar de naastgelegen gemeente Hollands Kroon, en fietsen daarna weer terug langs de Weelpolder tegen Aartswoud. Dit ligt pal tegen de Bedijkte Boezem aan. Het gebied trekt veel vogels door het lage waterpeil, het is de moeite waard voor een korte onderbreking. Daarna fietst u weer terug via Aartswoud, Hoogwoud en Opmeer.

Bezienswaardigheden

De route start bij een van de oudste raadhuisen van West-Friesland. Achter het raadhuis staat 't Kerkhuys. Deze kerk uit de 12 eeuw doet dienst als multicultureel centrum. Na anderhalve kilometer fietst u de prachtige polder De Lage Hoek in.

In het buurtschap Veenhuizen staat een kerkje met het praalgraf van Reinout van Brederode (1567-1633). Naast het kerkje staat een stalen klokkenstoel met een bronzen klok uit 1460.

Aan de Schulpweg (Nieuwe Niedorp) is het Grootmoederstijd & Motoren Museum gevestigd. Voor openingstijden en meer informatie: www.motoren-museum.nl.

Via Winkel fietst u over de Westfriesedijk naar Aartswoud. Als u een klein stukje van de route afwijkt, is bij Aartswoud op de Schoolstraat 43 het Rundveemuseum Aat Grootes tegen. Voor openingstijden en meer informatie: www.rundveemuseum.nl.



Opletpunten

Bij routepunt 1:

Drukke weg en slecht zicht bij start route.

Bij routepunt 8:

Verkeer uit verschillende richtingen, oversteek rotonde AC de Graafweg (N241).

Bij routepunt 11:

Oversteek Provincialeweg (N242), druk en verkeer uit verschillende richtingen

Bij routepunt 18:

De weg oversteken bij T-splitsing Westfriesedijk/Alkmaarseweg, verkeer uit verschillende richtingen.

Bij routepunt 19:

Oversteek rotonde Westfriesedijk (N239), verkeer uit verschillende richtingen

Start: Voormalig Raadhuis, Spanbroekerweg 39, 1715 GH Spanbroek
Hier is voldoende gratis parkeergelegenheid.
Rijrichting: ↻ (met de klok mee)
⊙ = Fietsknooppunt

1. Ga bij de uitrit (**Spanbroekerweg**) linksaf  en houd links aan bij de T-splitsing (**Hertog Willemweg**) naar **(39)**
2. Bij **(39)** linksaf weg oversteken naar **(38)**
3. Bij **(38)** weg vervolgen over **Langereis** tot de ovatonde
4. Bij de ovatonde linksaf en meteen weer linksaf. Nu fietst u aan de andere kant van het water
5. Na 300 meter rechtsaf de **Kerkweg** op (buurtschap Veenhuizen) naar **(48)**
6. Bij **(48)** rechtdoor richting **(07)** en **(70)**
7. Einde weg (**Kerkweg**) rechtsaf (via buurtschap Frik) naar **(70)**
8. Bij rotonde weg (**A.C. de Graafweg**) oversteken  (**Oude Niedorp**)
9. Bij **(70)** linksaf naar **(62)** (**Verlaat**)
10. Bij **(62)** rechtdoor richting **(57)**

11. Bij kruising de Provincialeweg oversteken  naar (**Leijerdijk**) richting  (Nieuwe Niedorp)
12. Bij bord bebouwde kom Nieuwe Niedorp linksaf de **Schulpweg** in
13. Aan het einde van de weg sla linksaf de **Dorpstraat** in naar 
14. Bij  rechtdoor naar 
15. Bij  (bord staat links) linksaf (**Hoefje**) richting , via Trambaan naar **Dorpstraat** (Winkel)
16. Aan het einde van de **Dorpsstraat** rechtsaf de **Westfriesedijk** op
17. Bij  linksaf en **Westfriesedijk** vervolgen
18. Bij T-splitsing oversteken  en rechtsaf de **Westfriesedijk** vervolgen naar Aartswoud
19. Bij rotonde rechtsaf (**Zuiderzeestraat**)  (Aartswoud)
20. Eerste weg rechtsaf (**Schoolstraat**) naar 
21. Bij  rechtdoor naar  (**Hoogwoud**)
22. Bij  rechtdoor naar  (**Spanbroek**)
23. Bij  richting 

24. Bij T-splitsing rechtsaf (**Spanbroekerweg**) rechtsaf naar eind-/startpunt.



Horeca & Rustpunten



The Irish Cottage, Verlaat 4, 1734 JN Oude Niedorp (www.theirishcottage.nl)
Diverse horeca in Nieuwe Niedorp en Winkel

Zoek op internet en www.rustpunt.nu naar openingstijden en -perioden.













doortrappen
veilig(er) fietsen tot je 100^{ste}

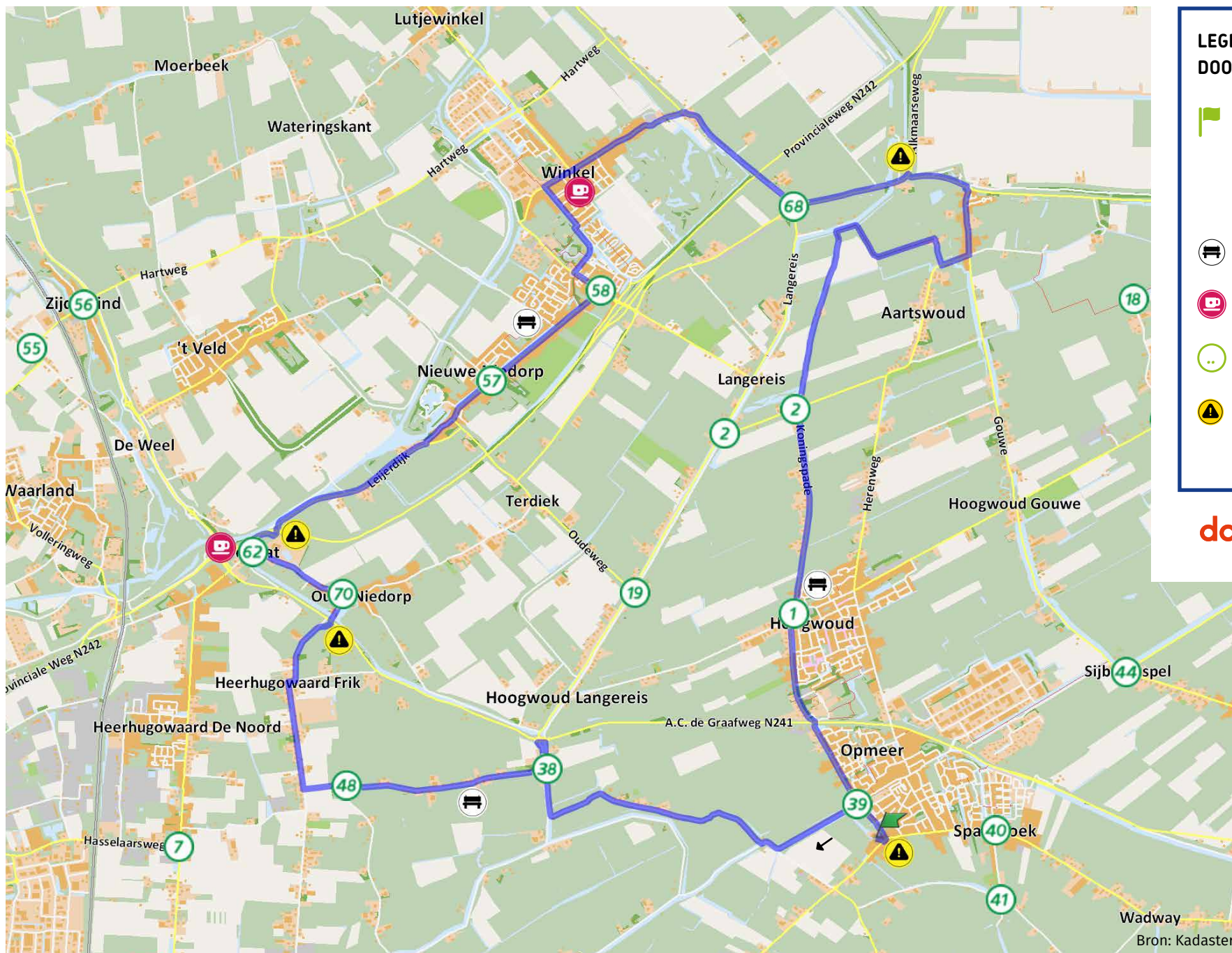
DOORTRAPROUTE OPMEER 27 KM

LEGENDA






 Fietsknooppunt  Opletpunt

1-2 Hier wijken we af van de fietsknooppunten. Dit verwijst naar het nummer in de routebeschrijving.

1		
	3-5	
		
10-13		
15-20		
	23-24	



LEGENDA DOORTRAPROUTE

-  Start:
Voormalig Raadhuis,
Spanbroekerweg 39,
1715 GH Spanbroek
-  Bankje
-  Horeca/Rustpunt
-  Fietsknooppunt
-  Opletpunt, lees
vóóraf de
routebeschrijving

doortrappen
veilig fietsen tot je 100⁺

Wadway
Bron: Kadaster

Over Doortraproutes

Doortraproutes zijn comfortabele en leuke fietsrondjes van 20-25 km voor senioren. De routes zijn mooi en groen. Ze gaan zoveel mogelijk over ruime paden, rustige wegen, overzichtelijke kruispunten en kennen weinig obstakels.

Deze route is samengesteld door Team Sportservice. De route is proef gereden door een aantal ouderen en op een driewiel fiets.

Meer Doortraproutes

U vindt alle Doortraproutes en meer informatie over het project op www.fietsersbond.nl/doortraproutes.

De routes op telefoon of GPS

Alle Doortraproutes zijn ook op uw telefoon te gebruiken, download hiervoor de Fietsersbond Routeplanner-app in de App Store of Google Play. Een GPX-bestand voor uw GPS-apparaat vindt u op routeplanner.fietsersbond.nl, ga naar 'voorgeplande routes' en zoek op 'Doortraproute'.



www.teamsportservice.nl



doortrappen
veiliger fietsen tot je 100^{ste}