



Doortraproute

Bennekom 24 km

Bezienswaardigheden

De route start bij het Experience-centrum “De Fietser” in Ede. U fietst door de woonwijk waar het Enka-complex heeft gestaan. Twee schoorstenen en een aantal gebouwen, waaronder het kantinegebouw en de Westhal zijn behouden. In het kantinegebouw zit nu een school, in de Westhal “De Fietser”.

Via een mooi fietspad komt u op de Panoramaweg. U fietst hier door een mooi glooiend landschap. Via de bossen komt u naar Bennekom. Een bezoekje aan het dorpscentrum van Bennekom is de moeite waard. Hier zit o.a. het Kijk- en luistermuseum.

De fietsroute gaat om Bennekom heen. Het centrum van Bennekom is eenvoudig te bereiken via de Heelsumseweg.

Na 35 komt u bij het Bijenhuis. Hier vindt u een honingbelevingscentrum met o.a. een landwinkel, productieruimten en een grote bijtuin.

U fietst door het vlakke land met de gebouwen van de Wageningen universiteit aan de horizon naar Binnenveldse Hooilanden. Dit is een prachtig natuurgebied langs De Grift.

U kunt doorfietsen naar de uitkijktoren aan de Werftweg. Hier hebt u mooi beeld van het natuurgebied. U moet dan bij 13 naar 02. Hier gaat u linksaf naar 27. Let op! Het kan druk zijn op de Werftweg.

U fietst via kronkelende groene wegen terug naar Bennekom. Onder de A12 door en u fietst de Edeseweg op.

Vanaf de Edeseweg ziet u aan de rechter kant Kasteel Hoekelum. Op het bijbehorende landgoed kunt u een mooie wandeling maken.

Al snel fietst u Ede weer binnen, op weg naar het eindpunt, “De Fietser”.



Opletpunten

Route punt 4:

Tussen knooppunt 89 en 17. Fietspad naast zandpad op Molenbeekweg is smal. Bij tegenliggers stap af, verminder uw tempo of fiets over het zandpad!

Start: Experience center De Fietser, Akulaan 2, Ede

Parkeren kan op parkeerplaatsen op de Akulaan. Goede parkeergelegenheid.

Komt u met de trein? De Fietser ligt op een steenworp afstand van Station Ede Wageningen.

Rijrichting: ↻ (met de klok mee)

⦿ = Fietsknooppunt

1. Start bij de ingang van De Fietser. U fietst naar het fietspad.
2. Fiets rechtdoor op het fietspad (10 meter) en hou links aan. U fietst op een klinkerweg de woonwijk op het voormalig Enka-terrein in. Op weg naar 88.
3. Bij 88 (5-sprong) rechtsaf naar 89.
4. Bij 89 rechtdoor naar 17. ⚠
5. Bij 17 linksaf naar 35.
6. Bij 35 rechtsaf richting 96.
7. Wijk af van de knooppuntenroute. Fiets op **Wildekamp** (na husnummer 5) rechtdoor bij zijweg (fietspad).
8. Einde **Wildekamp** bij T-splitsing sla links af naar **Groenestraat**.
9. Einde **Groenestraat** bij T-splitsing sla links af naar fietspad (niet oversteken!)

10. U fietst langs de rotonde naar **47**.
11. Bij **47** rechtsaf naar **92**.
12. Bij **92** linksaf naar **13**
Let op: einde **Egelstraat** bij T-spitsing rechtsaf, bordje knooppuntenroute kan missen.
13. Bij **13** rechtsaf richting **02**.
14. Wijk af van knooppuntenroute. Sla bij zijweg rechtsaf naar **Heuvelstraat**.
15. Einde **Heuvelstraat** sla rechts af naar verharde weg (**Slagsteeg**).
16. Na 50 meter sla bij zijweg links af naar **Weerdjesweg**.
17. **Weerdjesweg** wordt **Harsloweg**.
Na 30 meter sla bij zijweg rechtsaf naar **Dickenesweg**. Op weg naar **91**.
18. Bij **91** linksaf naar **57**.
19. Bij **57** linksaf naar **10**.
20. Bij **10** rechtsaf richting **88**.
Via **Akulaan** naar De Fietser.



Horeca & Rustpunten

Er zijn onderweg voldoende bankjes of picknickplaatsen om even te ontspannen. Een mooi plekje in het bos, zoals bij **88** of aan het Lieskamppad (loopt parallel aan de Egelsteeg, tussen **92** en **13**)

Ook is er mooie diversiteit aan horeca en streekwinkels onderweg.

Na **88** op de Panoramahoeve vindt u achtereenvolgens “De Panoramahoeve” voor een heerlijke pannenkoek, “Het Koetshuis” voor culinaire verwennerij en “eetcafé De Schaapskooi”.

Na **35** vindt u aan linkerkant de Landwinkel van het Bijenhuis en iets verder op de route aan de rechterkant Tuincentrum De oude tol. In het tuincentrum zit restaurant “Smakelijk”. Op weg naar **47** vindt u aan de linkerkant de boerderijwinkel van “De hoge born” met een uitgebreid biologisch assortiment.

Een prachtig plekje is de “Koffiekamer” van “Boerderij Hoekelum” (naast het kasteel). Bij het eindpunt van de fietstocht kunt u voor een lekker bakkie terecht bij de “Stationskamer” op het station.

Ook op fietsafstand ligt het centrum van Ede en Bennekom.

Zoek op internet en www.rustpunt.nu naar openingstijden en -perioden.

DOORTRAPROUTE BENNEKOM 24 KM

LEGENDA

Fietsknooppunt Opletpunt

1-2 Hier wijken we af van de fietsknooppunten. Dit verwijst naar het nummer in de routebeschrijving.

1-2



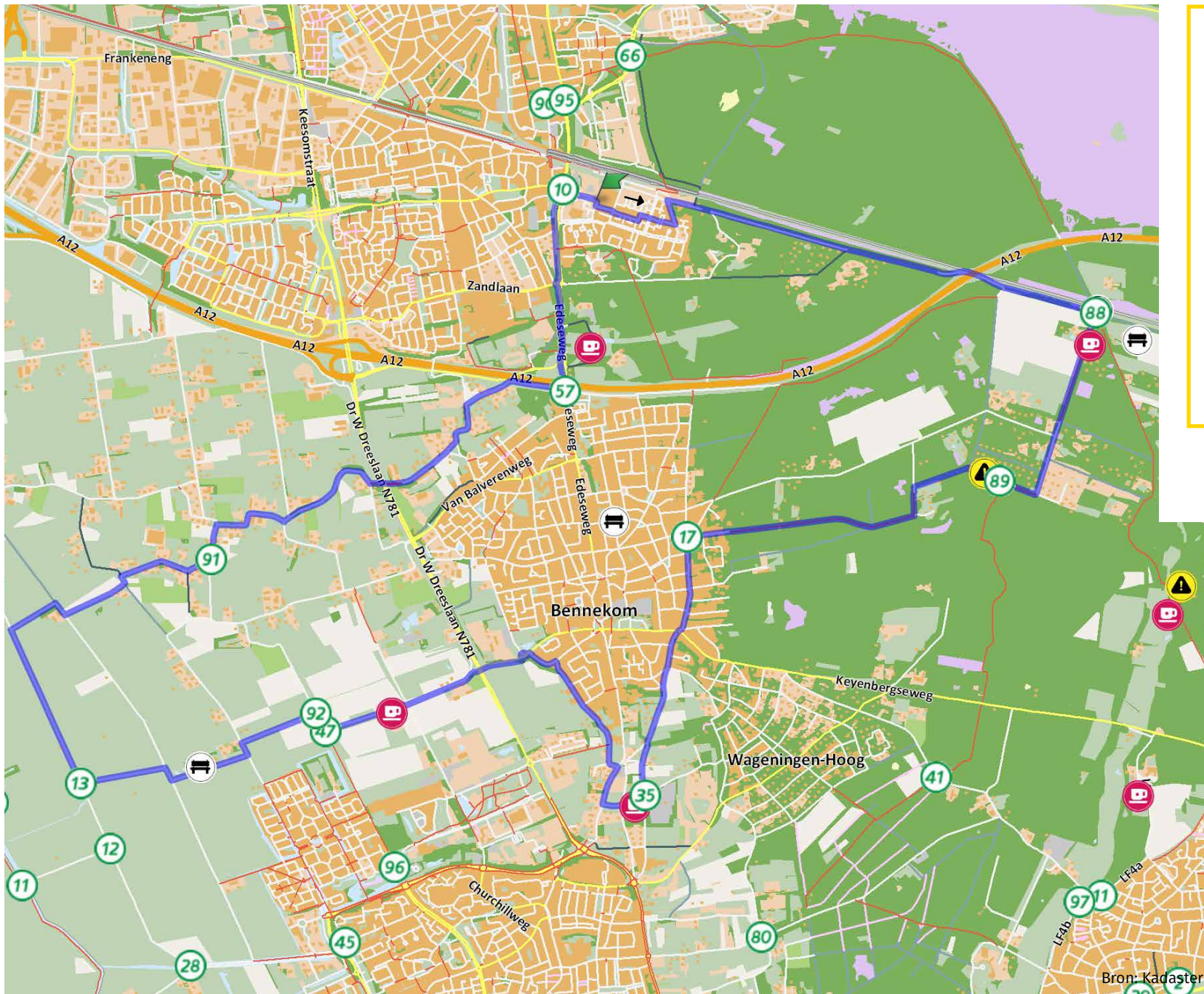
6-10








13-17



20



LEGENDA DOORTRAPROUTE

-  Start: Experience center De Fietser, Akulaan 2, Ede
-  Bankje
-  Horeca/Rustpunt
-  Fietsknooppunt
-  Opletpunt, lees vóóraf de routebeschrijving

doortrappen
 veiliger fietsen tot je 100^{ste}

Bron: Kadaster

Over Doortraproutes

Doortraproutes zijn comfortabele en leuke fietsrondjes van 20–25 km voor senioren. De routes zijn mooi en groen. Ze gaan zoveel mogelijk over ruime paden, rustige wegen, overzichtelijke kruispunten en kennen weinig obstakels.

Om te checken of fietsers de Doortraproutes als aantrekkelijk en veilig ervaren, hebben tientallen seniore fietsers de routes getest. Komt u toch een fout of probleem tegen? Mail dan naar doortraproute@fietsersbond.nl.

Meer Doortraproutes

U vindt alle Doortraproutes en meer informatie over het project op www.fietsersbond.nl/doortraproutes.

De routes op telefoon of GPS

Alle Doortraproutes zijn ook op uw telefoon te gebruiken, download hiervoor de Toertje app in de App Store of Google Play.

Een GPX-bestand voor uw GPS-apparaat vindt u op routeplanner.fietsersbond.nl, ga naar 'voorgeplande routes' en zoek op 'Doortraproute'.

Over de Fietsersbond

De Fietsersbond zet zich in voor veilig en comfortabel fietsen en levert daarmee een bijdrage aan een leefbaar, gezond en actief Nederland én aan fietsgeluk voor iedereen!



Fietsersbond

www.fietsersbond.nl



≡ provincie
Gelderland

doortrappen
veiliger fietsen tot je 100^{ste}