



Doortraproute

Barneveld

rondom Zeumeren 24 km

Bezienswaardigheden

We starten de route bij het kasteel De Schaffelaar. We gaan via de Stationsweg op weg naar Voorthuizen. Voorthuizen staat bekend als een gezellige toeristenplaats. "De entree van de Veluwe." Je kan hier genieten van de markten, braderieën en festivals. Onderweg naar Voorthuizen fietst u langs het Johannabos (rotepunt 4). Een mooi wandelbos. Ook recreatiegebied Zeumeren is de moeite waard. Hier kan je genieten van strand en water, maar ook heerlijk wandelen. U moet dan wel een stukje van de route voor of na Voorthuizen.

Op uw fietsroute door het buitengebied (na de snelweg) ziet u verschillende mooie kleine beekjes.

In Kootwijkerbroek staat de Puurveense molen. In de molen zit een winkel. De molen is elke zaterdag open. Als u bij (68) (Wesselseweg) linksaf slaat, komt u in Kootwijkerbroek.

Aan de rand van Barneveld (afslag Espeterweg) is het Borduurmuseum. Er worden hier 1500 prachtige werken tentoongesteld. In het Borduurmuseum heeft het Houtsnijmuseum "De losse spaander" ook een plek. Meer informatie vindt u op www.borduurmuseum.nl.

Bij het eindpunt Landgoed Schaffelaar is van alles te doen, bijvoorbeeld een wandeling in het parkbos, de heemtuin of het belevingscentrum Missie en media.

De route biedt een afwisselend landschap. U fietst langs beekjes, door bos en agrarisch gebied.



Opletpunten

Routepunt 10:

Minder zicht op Wesselseweg door bocht aan linkerkant van oversteekpunt. Fiets rustig of stap af en steek over.

Start: Parkeerplaats Schaffelaarsebos (bij kasteel Schaffelaar), ingang Barnseweg
Goede parkeergelegenheid.

Rijrichting: ↻ (met de klok mee)

⦿ = Fietsknooppunt

1. Start vanaf de parkeerplaats, rechtsaf naar **Barnsestraat** naar (52).
2. Bij (52) rechtdoor naar (95) (**Stationsweg**).
3. Bij (95) rechtsaf richting (25).
4. Wijk af van knooppuntenroute. Bij zijweg rechts (**Blotekampenweg**) rechtdoor naar **Zeumerseweg**. Wordt na 200 meter **Bakkersweg**. Naar (21).
5. Bij (21) (einde **Bakkersweg**) rechtsaf richting (94).
6. Wijk af van knooppuntenroute. Bij T-splitsing (einde **Polleveensweg**) rechtsaf naar **Lange Zuiderweg**.
7. Bij kruising van 5 wegen sla rechtsaf. **Brugveenseweg**.
8. Na 100 meter bij zijweg linksaf naar (25) (**Blotekampenweg**).
9. Bij (25) linksaf naar (68).
10. Bij (68) rechtsaf naar (08) ⚠.

11. Bij **08** rechtdoor naar **66**.
12. Bij **66** rechtsaf richting **52**. *Barnseweg*.
13. Aan het einde van de *Barnseweg* ziet u aan de rechterkant de parkeerplaatsen bij kasteel Schaffelaar.



Horeca & Rustpunten

Er zijn onderweg voldoende bankjes of picknickplaatsen om even te ontspannen. Mooi zijn de plekjes bij de ingang van het Johannabos aan de Bakkerstraat in Voorthuizen (route punt 4) en aan de Lange Zuiderweg (route punt 7).

Er is genoeg horeca onderweg voor wat lekkers.

In het centrum van Voorthuizen zijn verschillende restaurants. Verderop de route vindt u bij de parken Ackersate en Boshoeck voldoende mogelijkheden om van wat lekkers te genieten, bijvoorbeeld een lunch, ijsje of een bakkie koffie met gebak.

Iets van de route in Kootwijkerbroek zit de lunchroom en winkel van ambachtelijke bakker Waal.



Voor **66** aan de Donkervoorterweg is de winkel en rustpunt van Kakelvers. U kan hier terecht voor o.a. een ijsje of koffie.

Bij de finish is het goed toeven bij pannenkoekhuis Schaffelaar of in het centrum van Barneveld bij één van restaurant, ijssalons of bakkers.

Zoek op internet en www.rustpunt.nu naar openingstijden en -perioden.

DOORTRAPROUTE BARNEVELD 24 KM

LEGENDA

 Fietsknooppunt  Opletpunt

1-2 Hier wijken we af van de fietsknooppunten. Dit verwijst naar het nummer in de routebeschrijving.

1



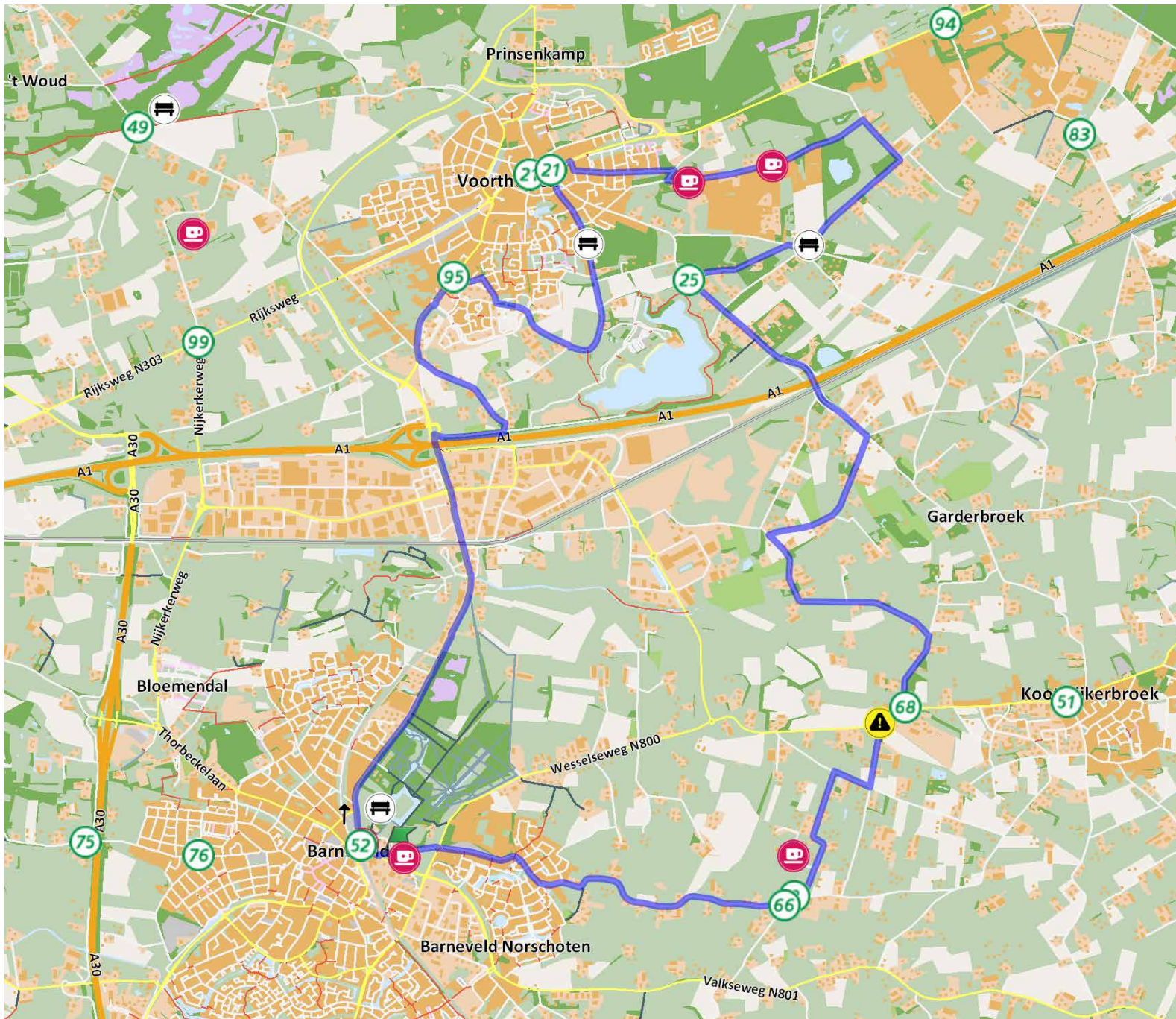
4








5-8



12-13



LEGENDA
DOORTRAPROUTE

-  Start: Parkeerplaats Schaffelaarsebos (bij kasteel Schaffelaar), ingang Barnseweg
-  Bankje
-  Horeca/Rustpunt
-  Fietsknooppunt
-  Opletpunt, lees vóóraf de routebeschrijving

doortrappen
veilig fietsen tot je 100⁺

Bron: Kadaster

Over Doortraproutes

Doortraproutes zijn comfortabele en leuke fietsrondjes van 20-25 km voor senioren. De routes zijn mooi en groen. Ze gaan zoveel mogelijk over ruime paden, rustige wegen, overzichtelijke kruispunten en kennen weinig obstakels.

Om te checken of fietsers de Doortraproutes als aantrekkelijk en veilig ervaren, hebben tientallen senioren fietsers de routes getest. Komt u toch een fout of probleem tegen? Mail dan naar doortraproute@fietsersbond.nl.

Meer Doortraproutes

U vindt alle Doortraproutes en meer informatie over het project op www.fietsersbond.nl/doortraproutes.

De routes op telefoon of GPS

Alle Doortraproutes zijn ook op uw telefoon te gebruiken, download hiervoor de Toertje app in de App Store of Google Play. Een GPX-bestand voor uw GPS-apparaat vindt u op routeplanner.fietsersbond.nl, ga naar 'voorgeplande routes' en zoek op 'Doortraproute'.

Over de Fietsersbond

De Fietsersbond zet zich in voor veilig en comfortabel fietsen en levert daarmee een bijdrage aan een leefbaar, gezond en actief Nederland én aan fietsgeluk voor iedereen!



Fietsersbond

 provincie
Gelderland

doortrappen
veiliger fietsen tot je 100^{ste}