



## Doortraproute

# Elburg 27 km

### Bezienswaardigheden

Hanzestad Elburg is een mooie middeleeuwse vestingstad. De oude wallen met hun schitterende bomen, de smalle steegjes, de keitjes-stoepen en prachtige doorkijkjes maken van de vesting een sfeervolle omgeving waar men heerlijk kan wandelen. Ook is Elburg rijk aan musea.

De route start vanaf het Schootsveld. Via Oostendorp gaat u richting Landgoed Schouwenburg. Op het landgoed kan u heerlijk wandelen. De fietsroute gaat langs het landgoed op weg naar 't Harde. Net buiten 't Harde tussen 28 en 27 vindt u Ampies Berg. De mooiste tuin van de Veluwe met meer dan 1000 bloemen en planten. De tuin ligt 150 meter vanaf Rustpunt Dierenknooppunt De Oase. U fietst door de prachtige bossen van natuurgebied De Haere. In dit gebied liggen ook zandverstuivingen. U moet dan wel een eindje wandelen.

De route gaat verder naar Doornspijk. Hier vindt u het landgoed Klarenbeek. Een groot deel is vrij opengesteld voor wandelaars.

De Klarenbeek ontspringt op het landgoed. Verder op de route steek u de Klarenbeek over. Net zoals vele ander beken in dit gebied stroomt de Klarenbeek in het Veluwemeer. De route gaat over o.a. de Oude Zeeweg door het lichtglooiende weideland. Vervolgens rijdt u over de Veldweg Doornspijk weer binnen. De ingang naar het landgoed ligt op de Zuiderzeestraatweg West schuin tegenover de Veldweg.

Via Hoge Enk rijdt u weer Elburg weer in. De doortraproute geeft een mooi beeld van Elburg en de omgeving. Een mooie route met mooie bezienswaardigheden en natuur en genoeg plekken om even te ontspannen.



### Opletpunten

#### Routepunt 8:

Let u op de vele paaltjes op het fietspad!

 **Start:** Parkeerplaats Elburg, Het Schootsveld  
Goede parkeergelegenheid.  
Rijrichting: ↻ (met de klok mee)  
 = Fietsknooppunt

1. U fietst naar de ingang van de parkeerplaats. Vervolgens rechtsaf naar **Zwolscheweg** (u rijdt langs de parkeerplaats).
2. Bij rotonde linksaf richting Oldebroek, Zwolle. U rijdt Oostendorp in.
3. Bij zijweg (ter hoogte van molen) rechtsaf naar **Jukweg**. U fietst langs het gemeentekantoor.
4. Bij T-splitsing (einde Jukweg) rechtsaf naar 23 (**Broekweg**).
5. Wijk af van knooppuntenroute Bij 23 linksaf naar **Stadsweg**.
6. Bij MFC Aperloo rechtdoor.
7. **Stadsweg** wordt **Bovenweg**. Naar 28.
8. Bij 28 rechtdoor naar 27. 
9. Bij 27 rechtsaf naar 34.
10. Bij 34 linksaf naar 61 (oversteken **Zuiderzeestraatweg West**, N310).

11. Bij (61) rechtsaf naar (32).
12. Bij (32) rechtsaf naar (01).
13. Bij (01) rechtsaf naar (25).
14. Bij (25) linksaf richting (23) (oversteken).
15. Wijk af van knooppuntenroute. Vervolg bij zijweg **Oude Harderwijkerweg**.
16. Na 25 meter bij zijweg linksaf naar **Schiksweg**. U rijdt Hoge Enk in.
17. Bij kruising rechtdoor naar **Diepesteeg**.
18. Bij T-splijting linksaf naar **Gerichtenweg**.
19. Bij rotonde ((02)) rechtsaf naar **Nunspeterweg**. U rijdt Elburg in.
20. U vervolgt de **Nunspeterweg** naar de Vesting. Op weg richting (03).
21. Wijk af van knooppuntenroute. Bij kruising (op **Ledige Stede**) rechtsaf. U fietst langs museum Elburg.
22. U fietst de Vesting uit. Rechts ligt de parkeerplaats Het Schootveld.



## Horeca & Rustpunten

Op de route staan geregeld bankjes en picknickplaatsen. Mooie plekjes zijn er bij (23) aan de Puttenerbeek, in het bos bij 't Harde na (28) en bij de beekjes aan de Oude Zeeweg tussen (32) en (01).

Er is ook genoeg horeca onderweg. In Oostendorp zit de Bakkersmolen Schuld. Bij de Stadsweg ligt Rustpunt en Bloemenboerderij Aperloo. Aan de bosrand (tussen (28) en (27)) vindt u rustpunt Dierenknooppunt De Oase. Maak kennis met de dieren en geniet van de rust. Voor een heerlijk kaasje kunt u terecht bij Kaasboerderij Van Zeeburg.

Als u voor de 2e keer door Doornspijk fietst, kunt u terecht bij de Foodclub van de Spar en Café restaurant Halfweg.

In Hoge Enk aan de Diepesteeg 1A komt u langs Morrens Blauwe Bessen Pluktuin. De tuin is in juli en augustus open op donderdag t/m zaterdag. Na Hoge Enk onderweg naar Elburg vindt u Rustpunt Elburg. Wilt u aan het eind van de tocht toch even iets nuttigen? Er is voldoende horeca in de Vesting van Elburg.

Zoek op internet en [www.rustpunt.nu](http://www.rustpunt.nu) naar openingstijden en -perioden.

## DOORTRAPROUTE ELBURG 27 KM

### LEGENDA

Fietsknooppunt Opletpunt

1-2 Hier wijken we af van de fietsknooppunten. Dit verwijst naar het nummer in de routebeschrijving.

1-4








5-7



14-22



### LEGENDA DOORTRAPROUTE

-  Start: Parkeerplaats Elburg, Het Schootsveld
-  Bankje
-  Horeca/Rustpunt
-  Fietsknooppunt
-  Opletpunt, lees vóóraf de routebeschrijving

**doortraPpen**  
 veiliger fietsen tot je 100<sup>ste</sup>

Bron: Kadaster

## Over Doortraproutes

Doortraproutes zijn comfortabele en leuke fietsrondjes van 20-25 km voor senioren. De routes zijn mooi en groen. Ze gaan zoveel mogelijk over ruime paden, rustige wegen, overzichtelijke kruispunten en kennen weinig obstakels.

Om te checken of fietsers de Doortraproutes als aantrekkelijk en veilig ervaren, hebben tientallen senioren fietsers de routes getest. Komt u toch een fout of probleem tegen? Mail dan naar [doortraproute@fietsersbond.nl](mailto:doortraproute@fietsersbond.nl).

## Meer Doortraproutes

U vindt alle Doortraproutes en meer informatie over het project op [www.fietsersbond.nl/doortraproutes](http://www.fietsersbond.nl/doortraproutes).

## De routes op telefoon of GPS

Alle Doortraproutes zijn ook op uw telefoon te gebruiken, download hiervoor de Toertje app in de App Store of Google Play. Een GPX-bestand voor uw GPS-apparaat vindt u op [routeplanner.fietsersbond.nl](http://routeplanner.fietsersbond.nl), ga naar 'voorgeplande routes' en zoek op 'Doortraproute'.

## Over de Fietsersbond

De Fietsersbond zet zich in voor veilig en comfortabel fietsen en levert daarmee een bijdrage aan een leefbaar, gezond en actief Nederland én aan fietsgeluk voor iedereen!



**Fietsersbond**

 provincie  
Gelderland

**doortrappen**  
veiliger fietsen tot je 100ste