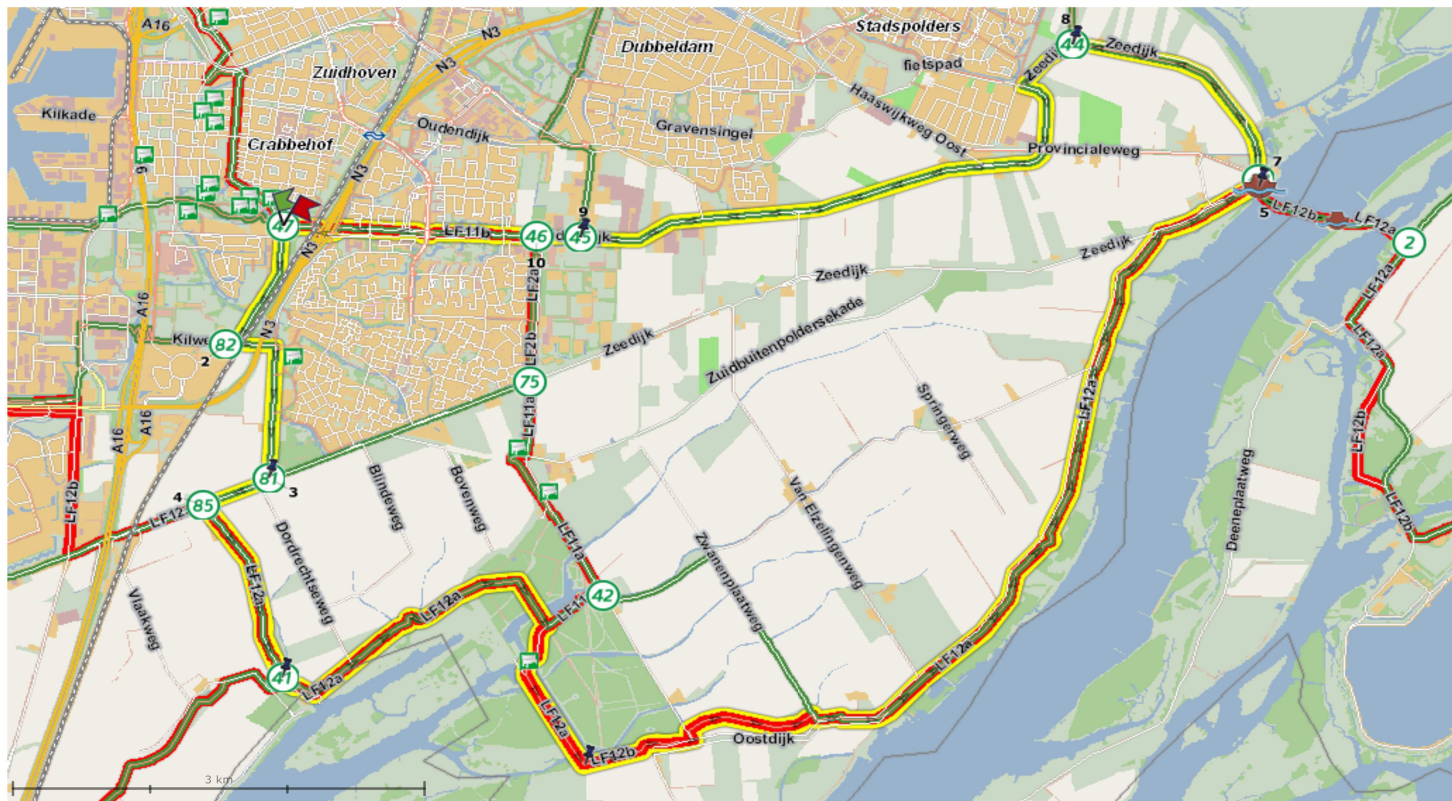


















## Routebeschrijving Wij wensen u een prettige fietstocht

Startpunt: Knooppunt 47 in Dordrecht (Zuid Holland)  
 Eindpunt: Knooppunt 47 in Dordrecht (Zuid Holland)  
 Lengte: 23,1 km  
 Rittijd bij 18 km/u: 1 uur en 17 minuten



	Start bij knooppunt 47 in Dordrecht (Zuid Holland) en ga naar knooppunt 82 ( <b>zuid</b> )			
	knooppunt 47, Dordrecht, Zuid Holland			
2	Ga na 1 km bij knooppunt 82	<b>linksaf</b> naar	knooppunt 81	1 km 
	Ga na 1,3 km bij knooppunt 81	<b>schuin rechts</b> naar	knooppunt 85	2,3 km 
4	Ga na 475 meter bij knooppunt 85	<b>linksaf</b> naar	LF12a	2,8 km 
	Kom na 12,1 km bij [onbekend] in Dordrecht (Zuid Holland)			14,9 km
	Tussenspunt bij Veerponten: en ga terug over de LF12b naar knooppunt 43 ( <b>noord</b> )			
4	Kop van 't Land - Biesbosch Spieringpolder, Kop van 't Land, 2, Nieuwe Merwede, mei t/m okt: ma - vr: 6:00 - 20:00 uur ** mei t/m okt: za - zo: 9:45 - 18:45 uur ** nov t/m apr: ma - vr: 6:00 - 20:00 uur ** nov t/m apr: za: 9:45 - 18:15 uur ** nov t/m apr: zo: 10:45 - 18:15 uur, 078-6222233 (Aquadordt b.v.), 078-6485851, Motorveerpont, <a href="http://www.voetveren.nl">http://www.voetveren.nl</a> , <a href="http://www.voetveren.nl/">http://www.voetveren.nl/</a> , Dordrecht, Zuid Holland			
7	Ga na 50 meter bij knooppunt 43	<b>schuin links</b> naar	knooppunt 44	15 km 
	Ga na 1,8 km bij knooppunt 44	<b>schuin links</b> naar	knooppunt 45	16,8 km 
	Ga na 4,3 km bij knooppunt 45	<b>rechtdoor</b> naar	knooppunt 46	21 km 
10	Ga na 290 meter bij knooppunt 46	<b>rechtdoor</b> naar	knooppunt 47	21,3 km 
11	Kom na 1,8 km bij het eindpunt van uw route			23,1 km
	Einde bij knooppunt 47 in Dordrecht (Zuid Holland)			
	knooppunt 47, Dordrecht, Zuid Holland			