

Fietsroute boekje ²⁰²⁵



Voor jou:
14 topfietsroutes
in 12 provincies!



Fietsersbond

50 jaar Fietzersbond voor 100% fietsgeluk



Klik op een
provincie
om naar
de route te
gaan

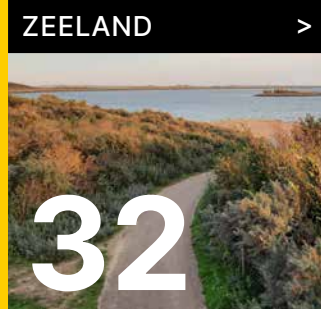
Waar fietsers in de knel komen, komt de Fietzersbond in actie. Al vijftig jaar maken we ons, samen met 33.000 leden en 1.500 vrijwilligers, sterk voor fietsgeluk en veilige, comfortabele fietsroutes.

In dit routeboekje van de Fietzersbond vind je een selectie van enkele van de mooiste fietsroutes in het land. Allemaal te volgen via knooppunten. Ze zijn gemaakt door vrijwilligers van de Fietzersbond Routeplanner, die hun regio natuurlijk als geen ander kennen. Omdat de Fietzersbond 50 jaar bestaat, zijn ze allemaal rond de 50 kilometer lang.

Alle routes in dit boekje staan ook in de gratis app Toertje en in de Fietzersbond Routeplanner. Bij elke route kun je doorklikken naar de Routeplanner-website en het GPX-bestand downloaden. En natuurlijk kun je de route helemaal op je eigen wensen afstemmen.

Laat je inspireren door de 14 toproutes in dit boekje. Ontdek nieuwe plaatsen en doe nieuwe ervaringen op. Wil je nog meer routes? Kijk op onze [website](#) en in onze [Routeplanner](#).

Meedoen? Word lid.
Je bent van harte welkom!





Fietzersbond: al 50 jaar voor jou op pad

De Fietzersbond bestaat 50 jaar. In een halve eeuw hebben we veel bereikt, zoals meer fietspaden, verplichte dodehoekspiegel voor vrachtwagens en brommers naar de rijbaan. Een beknopte rit door de bijzondere geschiedenis van de Fietzersbond.



Museumplein, Amsterdam

In de jaren 60 en begin jaren 70 groeide het autobezit explosief en daalde het fietsgebruik naar een historisch dieptepunt. Grote fietsdemonstraties met (tien) duizenden deelnemers, onder andere op het Museumplein in Amsterdam, zorgden ervoor dat er in het verkeersbeleid ook weer aan fietsers werd gedacht.



Amersfoort – Woerden – Utrecht

Op 18 oktober 1975 werd in Utrecht de Eerste, Enige, Echte Wielrijders Bond (de ENWB) opgericht. De bond begon met een kantoor in Amersfoort en kwam via Woerden in Utrecht terecht.

Centrum Utrecht (Balistraat – Kanaalweg – Nicolaas Beetsstraat)

Van de Balistraat verhuisde het landelijk bureau naar de Kanaalweg en vervolgens naar de Nicolaas Beetsstraat, op de hoek van de Catharijnesingel. De in ere herstelde singel is een goed voorbeeld van hoe de stad kan worden herwonnen van auto's en asfalt.

Niasstraat, Utrecht

In 2025 is de Fietzersbond opnieuw verhuisd, naar een duurzamer en toegankelijker pand aan de Niasstraat. Nog altijd in Utrecht, vanwege de centrale ligging, maar ook omdat de fiets er centraal staat.



Station Utrecht Centraal

Denk maar aan de grootste fiet-senstalling ter wereld bij station Utrecht Centraal, met meer dan 12.500 plekken. Dankzij de Fietzersbond is je fiets stallen daar en bij de meeste andere stationsstallingen de eerste 24 uur gratis.

Ook de OV-fiets zou er niet zijn gekomen als de Fietzersbond daar op was blijven aandringen. Inmiddels is het de meest succesvolle leenfiets ter wereld.



Enkele voorbeelden van lokale initiatieven zijn:

- De afdeling Deventer, die pleit voor een autovrije promenade.
- De afdeling Utrecht, die een project heeft opgezet om kinderen aan een fiets te helpen.
- De afdeling Drechtsteden, die onderzoek deed naar fietsbruggen en een rapport met verbeteringen maakte.

Doe mee en word vrijwilliger



Bij jou in de buurt

De Fietzersbond zit natuurlijk niet alleen in Utrecht. In alle delen van het land, dus ook bij jou in de buurt, zijn lokale afdelingen actief. Zij vragen in hun gemeente of provincie aandacht voor goed fietsbeleid.

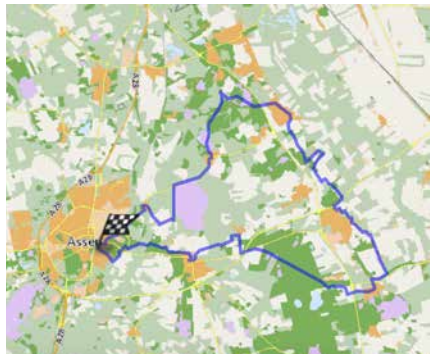
Daarnaast hebben we community's voor speedpedelec-rijders en fietsers op aangepaste fietsen. Samen maken we Nederland schoner, gezonder en gelukkiger!

Drenthe

Drentsche Aa en Hondsrug

Deze prachtige route ligt (vrijwel) geheel binnen de grenzen van het Nationaal Park Drentsche Aa en voert door de diversiteit aan landschappen die het gebied te bieden heeft.

Deze route is samengesteld door onze lokale Routeplanner-vrijwilliger Mark Rienks



Lengte: 53,5 km

Richting: tegen de klok in

Startpunt: Vredeveldseweg, Assen

Routemaker: Mark Rienks

Beeld: Marketing Drenthe, Henri Santing

Knooppunten: 10 9 23 66 69

70 73 71 65 55 61 2 5 6 3

50 59 27 90 98 91 99 75 67 68

11 16 10

Het zuidelijke deel, van Assen via Rolde naar Gasselte, volgt deels de oude spoorweg Assen-Gasselternijveen (NOLS) door beekdal- en boslandschap. Je komt onder andere langs de laatste rustplaats van blueslegende Harry Muskee bij de Jacobuskerk in Rolde en het voormalige zandgat Nije Hemelriek in de Boswachterij Gieten-Borger, ten westen van Gasselte. Het Boomkroonpad ligt hier ook niet ver van de route.

Het oostelijke deel van de route volgt de scherpe overgang van de Hondsrug naar het beekdal van de Hunze. De hoogteverschillen van de zandruggen aan de westzijde contrasteren sterk met de vlaktes van het stroomgebied van de Hunze aan de oostzijde.

De Drentsche Aa laat zich schitterend zien in het westelijke deel van de route ter hoogte van Schipborg. Ook hier tref je wisselende land-





Adresjes onderweg



Molen van Rolde (Rolde):
fiets.cc/rolde

Drents Museum (Assen):
drentsmuseum.nl

**Café/restaurant d'Anner Oele
(Annen):** deanneroele.nl

De zandruggen contrasteren sterk met de vlaktes



schapstypen aan, van meanderende beken tot stuifzandgebieden zoals de Gasterse Duinen en het Balloërveld.

De ligging van de dorpen Rolde, Gasselte, Gieten, Annen en Gasteren zorgt dat een locatie voor de verzorging van de inwendige mens nooit ver uit de buurt is. ○

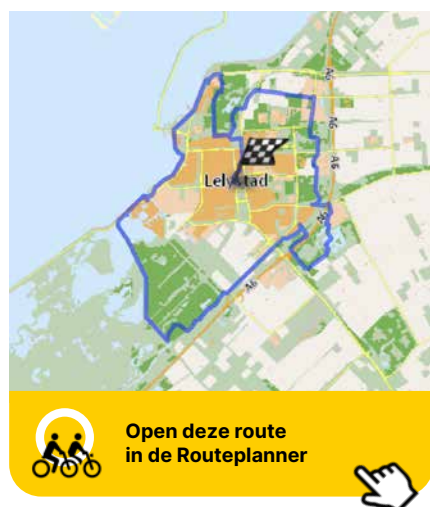
Bewaar je favoriete route of fietsvakantie als kunstwerk met Heroad. Maak je herinneringen tijdloos. **Ontdek meer**

Flevoland

Poldernatuur

Wie denkt aan Flevoland ziet al gauw polders voor zich, omgeven door veel water. Dat is er allemaal, maar Flevoland heeft ook veel pareltjes. Deze fietsroute leidt je door onbekend Flevoland rondom de stad die vernoemd is naar de grondlegger van deze polders: Lelystad.

Deze route is samengesteld door onze lokale Routeplanner-vrijwilliger Marcel van der Weijden



De route start bij het NS Station Lelystad. Maar je kunt ook met de auto je fiets brengen naar de SBB Buitenplaats Oostvaardersplassen of Batavia Stad en daar bij de route aanhaken.

Je fietst grotendeels over autoluwe wegen en rustige fietspaden, met veel natuur en uitzichten naar de grote meren of polders. De ontspannende route voert langs vaarten en meren, door biologisch landbouwgebied, stille bossen en moerassen.

Ontmoet wisenten, elanden en otters in het bekende Natuurpark, spot zeearenden, ganzen, aalscholvers en verwonder je aan het grootwild bij de Oostvaardersplassen. Onderweg zie je de Lage Knarsluis die de zuidelijke van de noordelijke Flevo-polder scheidt. Deze huisvest ook een broedkolonie van huiszwaluwen. Als je geluk hebt zie je misschien ringslangen zonnen in de berm. Je fietst ook langs het enorme Gemaal Wortman dat Flevoland droog houdt,

Lengte: 50 km


Richting: met de klok mee

Startpunt: Stationslaan, Lelystad

Routemaker: Marcel van der Weijden

Beeld: DigiDaan en Marcel van der Weijden

Knooppunten: 23 24 25 30 33
34 40 35 43 10 48 50 62 88 86
85 57 59 91 92 8 45 5 6 20
23





Adresjes onderweg



Museum Batavialand (Lelystad):
batavialand.nl

Eetcafé @ The Beach (Lelystad):
eetcafe-atthebeach.nl

**Restaurant HarTeluk
(Natuurpark):** harteluk.nl

**Ontmoet wisenten,
elanden en otters
in het bekende
Natuurpark**



en langs de Houtribsluizen die het IJsselmeer van het Markermeer scheidt.

Ook de inwendige mens komt aan z'n trekken: ga lekker lunchen of drink koffie bij in het Natuurpark, Buitenplaats Oostvaardersplassen of bij de bruine vloot in Batavia Stad.

Bewaar je favoriete route of fietsvakantie als kunstwerk met Heroad. Maak je herinneringen tijdloos. **Ontdek meer**

Friesland

De harmonie van water en natuur

Tussen statige landgoederen en het ruige Friese landschap loopt deze fietstocht die stilte en pracht ademt. Fiets langs schilderachtige waterwegen en via open velden door eeuwenoude bossen.

Deze route is samengesteld door Merijn Heijne van Omstreken



Lengte: 51,5 km

Richting: met de klok mee

Startpunt: Koningin Julianaweg 98, Oranjewoud

Routemaker: Omstreken | Merijn Heijne

Beeld: Omstreken | Merijn Heijne

Knooppunten: 71 64 99 70 89
61 68 40 91 93 95 62 56 54 12
16 25 71

De route begint in Oranjewoud, waar vorstelijke geschiedenis en prachtige natuur soepel in elkaar overlopen. De nimmer aflatende wind draagt hier ook vandaag nog de melancholische verhalen met zich mee van lang vervlogen tijden.

De mysterieuze sfeer van de ochtend past goed bij de statige bomen en kronkelende lanen. Ter plekke voel je de grandeur van weleer, ver verwijderd van het karakteristieke beeld van Friese dijken en weidse wateren. In plaats daarvan fluistert de omgeving aloude verhalen van adel en geduldig groeiende bossen, met De Overtuin als weelderige blikvanger.

Vanaf Oranjewoud fietsen we naar Bontebok, een dorpje dat de rust van het Friese land uitstraalt. De route loopt onder Gorredijk door, langs de stille Kleikervennen en de kronkelende Tjonger. Hier ontvouwt zich het open, weidse landschap dat





Fiets langs schilderachtige waterwegen en via open velden door eeuwenoude bossen



Adresjes onderweg




Museum Belvédère (Oranjewoud):
museumbelvedere.nl

Bonifatiuskerk (Ter Idzard):
aldefrysketsjerken.nl

Parkhotel Tjaarda (Oranjewoud):
tjaarda.nl

Friesland zo kenmerkt. Een charmant bruggetje en sluisje nodigen uit voor een korte pauze. Om even stil te staan bij het kabbelende water en de turfstekers die hier ooit keihard zwoegden. Even verderop liggen de dorpen Oldeholtpade en Ter Idzard als verstilde ansichtkaarten tussen uitgestrekte velden. Hier heeft de Friese wind altijd vrij spel. Welke kant je ook op fietst, tegenwind hoort erbij.

De route buigt langzaam maar zeker af richting Heerenveen, maar mijdt de stadse drukte. Onder de stad langs fietsen we richting het Reigerbos. Terug in Oranjewoud valt de stilte vanzelf weer om je heen. Deze tocht laat zien wat dit deel van Friesland zo bijzonder maakt: ruimte, water, bossen en historie. 

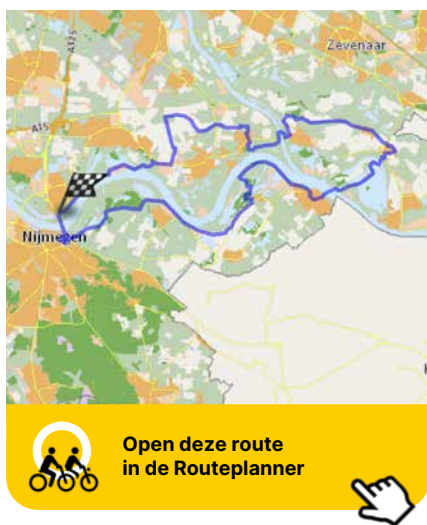
Bewaar je favoriete route of fietsvakantie als kunstwerk met Heroad. Maak je herinneringen tijdloos. **Ontdek meer**

Gelderland

De hoofdkraan van Nederland

Je fietst over dijken, langs oude rivierstroompjes en langs wielen, visliften, (voormalige) steenfabrieken en zandwinningsgebieden. Voor vogelaars is het smullen.

Deze route is samengesteld door onze lokale Routeplanner-vrijwilliger Hans Kateman



Lengte: 52,2 km

Richting: met de klok mee

Startpunt: Ten oosten van de Waalbrug in Lent (knooppunt 80), gratis parkeren op de kade en nabij stations Lent en Nijmegen Centraal

Routemaker: Hans Kateman

Beeld: Hans Kateman

Knooppunten: 80 36 34 33 32
97 91 92 87 77 78 79 80 88 06
07 90 28 33 44 96 81 94 72 71
95 67 49 52 48 16 2 1 80

De Rijn, de hoofdkraan van Nederland, komt bij Lobith ons land in en splitst zich bij Millingen in Waal (richting Nijmegen, Rotterdam) en Pannerdens Kanaal (verderop Rijn en Lek, voert langs Arnhem en Utrecht naar Katwijk). Vlak voor het begin van onze jaartelling liet de Romeinse veldheer Drusus al een dam aanleggen om de waterverdeling tussen Rijn en Waal te regelen (bij knooppunt 96). Tegenwoordig ligt die splitsing iets westelijker: bij fort Pannerden (knooppunt 80) gaat zeventig procent van het water linksaf naar de Waal en dertig procent rechtsaf naar de Rijn (inclusief Linge en IJssel). En het gemeaal Pannerling aan het Pannerdens kanaal is het begin van de Linge, die de Betuwse fruittelers van water voorziet. De Rijn kende vroeger een veel grilliger verloop en veel overstromingen. Oude dijken en stroompjes vormen nog herinneringen daaraan, evenals vele wielen (of waaien), kleine meertjes binnendijks. De baksteenindustrie groef en graaft klei op langs de rivier en tegenwoordig is er veel zand-





Adresjes onderweg




Fort Pannerden (Doornenburg):
fortpannerden.eu

Kasteel Doornenburg:
kasteeldoornenburg.nl

Stadseiland Veur Lent:
spiegelwaalnijmegen.nl

**De Rijn kende vroeger een
veel grilliger verloop en
veel overstromingen**



winning. Dit leidt tot veel waterrijke natuurgebieden. Sinds de jaren negentig wordt gewerkt aan meer ruimte voor de rivier door de aanleg van nevengeulen, zoals bij Lent, het startpunt van de fietstocht. 

Let op: check de dienstregeling van het fietspontje van Millingen naar Pannerden. Je kunt de route hier ook starten en eindigen (knooppunt 94). kievitsveerdiensten.com

Bewaar je favoriete route of fietsvakantie als kunstwerk met Heroad. Maak je herinneringen tijdloos. **Ontdek meer**



Foto: Gijs Versteeg

9 tips voor een lange rit

Voordat je een lange(re) fietsrit maakt, is het goed je fiets even helemaal na te lopen. Onze consumentenvoorlichter Kees Bakker deelt een aantal handige tips om goed voorbereid op de fiets te stappen.

1 Loop alles na

Typisch slijtagegevoelige onderdelen op een fiets zijn de ketting met tandwielen, banden, remmen en kabels. Check of deze nog goed zijn en functioneren. Tegenwoordig zijn hydraulische schijfremmen gangbaar. Het vervangen van de remblokjes is verrassend eenvoudig. Een klusje dat je met behulp van instructievideo's zelf kunt doen. Heb je velgremmen, check dan de remblokjes op steentjes in de blokjes. Die vreten je velg op. Ben je toe aan nieuwe banden en wil je wat vlotter rollen, maak dan op bicyclerollingresistance.com een slimme keuze tussen lage rolweerstand en gewenste lekbescherming.

2 Wees er op tijd bij

Fietsenzaken hebben het druk, vooral in het voorjaar. Dus wil je veel aan je fiets laten vervangen, plan dan tijdig een afspraak in. Wil je op vakantie of een lange dagtocht maken, zorg dan dat je fiets ruim van tevoren klaar is. De grootste kans dat er iets kapot gaat aan je fiets is namelijk net na onderhoud of vervanging van onderdelen. Zorg dat je minimaal honderd kilometer kan fietsen voor die tocht waar je ze zo op verheugt. Met een elektrische fiets is het goed om van te voren te testen of je de gewenste actieradius nog haalt. Accu's verouderen en misschien is ook je eigen conditie achteruit gegaan.

3 Zorg dat je fijn zit

Zit je nog lekker op de fiets? Wil je wat sneller, dan kun je wat dieper zitten. Ben je juist wat strammer geworden, dan moet het stuur wellicht wat omhoog en het zadel een centimeter naar beneden. Ben je tien kilo zwaarder geworden dan heb je wellicht een ander zadel nodig. Voor lange tochten is een fietsbroek met zeem aan te bevelen om huidirritatie te voorkomen. Kijk ook naar de combinatie van schoen en pedaal om irritatie aan de voeten te voorkomen. Met klikpedalen kun je makkelijker rond trappen.

Vraag [hier](#) de digitale special aan met meer tips van TestKees tegen zadelpijn

4 Roest niet vast

Pedalen, zadelpen en stuurpen kunnen makkelijk vast roesten. Maak ze los en schoon en monteer ze met montagepasta.



5 Installeer een telefoonhouder

Op lange tochten wil je wellicht de telefoon gebruiken voor navigatie, bijvoorbeeld met de Fietzersbond Routeplanner en de app Toertje. Met een geïntegreerd kliksysteem van Quadlock, SKS of SP-Connect zit je telefoon goed vastgeklikt en is die snel en makkelijk van je stuur te klikken. Op veel e-bikes zit een USB-aansluiting om je telefoon onderweg te laden.

6 Denk aan je lampen

De oplaadbare verlichting gebruik je soms een tijd wat minder. Let op dat je ze niet leeg weglegt want dan kun je ze later meteen weggooien. Oplaadbare accu's moet je altijd vol of halfvol bewaren.

7 Houd rekening met alle scenario's

Wat doe je bij **pech onderweg**? Wil je een pechservice of ga je zelf plakken onderweg? Een goede meeneempomp zoals de Topeak Roadmorph kan handig zijn. Met de Gaadi-binnenband kun je een nieuwe binnenband monteren zonder het wiel uit het frame te halen. Check je reservespullen. Solutie droogt uit en binnenband en pomp kunnen onder in een fietstas ook kapot. Check de snelspanners van je wielen als je die hebt. Die kunnen ook vastroesten en dan kun je onderweg het wiel niet uit het frame halen.

8 Maak het niet te spannend!

Check met regelmaat de bandenspanning. Maar ook hier geldt: doe het niet vlak voor een belangrijke tocht. Grote kans dat er dan net iets mis is met de pomp of het ventiel.

9 Denk ook aan jezelf

Nu je fiets weer helemaal in orde is, ben je helemaal klaar voor een lekkere lenterit. Vergeet de zonnebrandcrème niet. Veel fietsgeluk!

Gelderland

Het andere land van Maas en Waal

Iedereen kent het land van Maas en Waal. Al is het maar van het liedje van Boudewijn de Groot, die overigens ook de eenzame fietser bezong. Maar de even verderop gelegen Bommelerwaard is minstens zo levendig en beeldschoon.

Deze route is samengesteld door onze lokale Routeplanner-vrijwilliger Giel Pardoel



Lengte: 50,9 km

Richting: tegen de klok in

Startpunt: Monseigneur
Zwijsenplein in Kerkdriel

Routemaker: Giel Pardoel

Beeld: Giel Pardoel

Knooppunten: 23 98 67 78 83
66 7 8 6 19 18 17 80 98 40
14 97 21 22 23

De route start in Kerkdriel. Het centrale dorpsplein is vernoemd naar aartsbischop Joannes Zwijsen, vroeger heette het 'd'n Delkant'. Rondom Kerkdriel is ook veel veranderd, vooral door verbeteringswerken en ontzandingen. Maar de fijne dorpsse sfeer is altijd gebleven. Je kunt ook beginnen bij de Zandmeren, een recreatiegebied rondom een drietal met elkaar verbonden zandgaten. Daar is ruime parkeergelegenheid.

Langs de golfbaan volg je het fietspad naar Rossum, met mooi uitzicht over de Maas. Bij restaurant De Gouden Molen kom je aan bij de Waal en ga je richting het natuurreserveaat Kil van Hurwenen, met veel bijzondere plant- en diersoorten. Na ongeveer vijftien kilometer vormt vesting- en hanzestad Zaltbommel een mooie afwisseling. Neem de





**Vanaf de dijk langs de
Gamerensche Waarden heb je
mooi uitzicht over de Waal**

Adresjes onderweg




De Gouden Molen (Rossum):
goudenmolen.nl

**Kasteel Ammersoyen
(Ammerzoden):**
glk.nl/ammersoyen

Restaurant Dukdalf (Kerkdriel):
restaurantdukdalf.nl

't Ouwe Mestershuis (Gameren):
mestershuis.nl

tijd om het historische centrum te bezichtigen.

Je blijft de dijk volgen langs de Gamerensche waarden naar Zuilichem, tussen de imposante rivier en de kwekerijen. Vervolgens zuidwaarts naar Aalst en dan langs de Afgedamde Maas naar Ammerzoden. Daar kun je het middeleeuwse kasteel Ammersoyen bezoeken, of een hapje en drankje doen bij het naastgelegen, fietsersvriendelijke Koetshuis. Pak de route weer op langs de Maas naar Hedel en Hoenzadriel. Geniet bij terugkomst bij de Zandmeren nog even van de rust en het mooie uitzicht. 

Bewaar je favoriete route of fietsvakantie als kunstwerk met Heroad. Maak je herinneringen tijdloos. **Ontdek meer**

Groningen

Waar de stilte zingt

Winsum, verkozen tot mooiste dorp van Nederland, is het vertrekpunt van deze onvergetelijke fietstocht. Hier begint een reis door stille wierdedorpen, ongerept boerenland en het oudste cultuurlandschap van ons land.

Deze route is samengesteld door Merijn Heijne van Omstreken



Lengte: 51,7 km

Richting: met de klok mee

Startpunt: De Gouden Karper, Hoofdstraat W 5, Winsum


Routemaker: Omstreken | Merijn Heijne

Beeld: Omstreken | Merijn Heijne

Knooppunten: 69 95 14 13 22
05 02 24 23 57 58 60 61 95 83
82 84 85 67 66 47 65 48 69

Ons vertrekpunt is knooppuntbordje 69 in Winsum, te midden van het uitgestrekte Groninger land. Waar de lucht vandaag zwaar en dreigend boven ons hangt, zoals het hoort in dit landschap van langzame, diepe zuchten. Het prachtige dorp achterlatend, voert de route langs de oude Ae, richting Bedum, bekend om zijn scheve toren.

Het landschap strekt zich oneindig uit; een deken van weilanden met hier en daar een boerderij die in zijn eentje de tijd trotseert. Een paar kilometer voorbij Den Ham bereiken we Niehove, een oud wierdedorp dat bijna onaangetast lijkt door de tijd. In de verte doemen Oldehove en Saaksum alweer op. Onze geheime tip (dus niet verder vertellen!): verlaat de route bij knooppunt 67 en volg de Roodehaansterweg naar het noorden. Na twee kilometer kom je aan bij restaurant OverDaips aan het traag stromende Reitdiep – de



Hier lijkt de horizon eindeloos
en zingt het landschap van
licht, rust en ruimte

Roodehaan
gem. Het Hogeland

Adresjes onderweg



Kerkje Harkema:
visitwadden.nl

Overdaips (Saaksum):
overdaips.nl

Café De Brug (Ezinge):
cafedebrug.nl

Allersmaborg (Ezinge):
allersmaborg.nl

**Eetcafé 't Woaterbörgje
(Garnwerd):** woaterborgje.nl

moeite waard voor een welverdiende pauze. Fiets daarna terug naar knooppunt 67 en vervolg de route.

Zo dicht bij de Waddenzee lijkt het licht hier echt anders. Geen wonder dat het landschap van Middag-Humsterland een geliefde inspiratiebron was voor de schilders van De Ploeg. Terug in Winsum is de alom aanwezige wind plots gaan liggen, maar het Groninger land blijft even nagalmen: weids, ongenaakbaar en onvergetelijk. ○

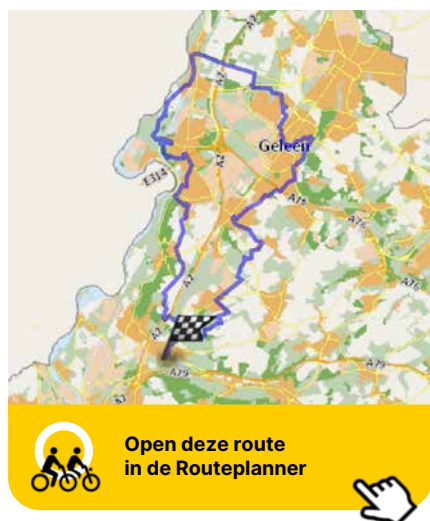
Bewaar je favoriete route of fietsvakantie als kunstwerk met Heroad. Maak je herinneringen tijdloos. **Ontdek meer**

Limburg

Zuid-Limburgse basilieken

Zuid-Limburg kent een rijke religieuze geschiedenis. Je hoeft dan ook niet lang te zoeken naar religieus erfgoed. Extra speciaal zijn de basilieken: kerken die een eretitel hebben gekregen vanwege hun bijzondere verleden of functie.

Deze route is beschikbaar gesteld door Visit Zuid Limburg



Lengte: 48,9 km

Richting: tegen de klok in

Startpunt: Stationstraat in Meerssen

Routemaker: Visit Zuid Limburg

Beeld: Visit Zuid Limburg

Knooppunten: 105 19 20 21 22
113 114 38 40 110 29 82 83 80 81
41 43 45 78 77 18 19 105


Deze pelgrimsfietstocht voert je langs de basiliek van Meerssen en ander bijzonder religieus erfgoed, waaronder de Hervormde kerk in Urmond gelegen langs de Maas. Ook fiets je over de beklinkerde straten van Elsloo, het lijkt wel alsof de tijd hier heeft stilgestaan.

De Basiliek op de Markt in Meerssen wordt ook wel het 'Pronkstuk van de Maasgothiek' genoemd en is gewijd aan het heilig sacrament en de apostel Bartolomeus. De belangrijkste historische gebeurtenissen zijn het bloedwonder en het brandwonder. In 1222 vond het Bloedwonder (het oudste mirakel van Nederland) plaats toen tijdens het breken van de hostie er water en bloed uit de hostie vloeiden. In 1465 redde een toegesnelde boer uit het hoger gelegen gehucht Raar die de vlammen uit het dak van de kerk zag slaan, de monstrans uit de brandende kerk. Bij





Op de beklinkerde straten van Elsloo lijkt het wel alsof de tijd heeft stilgestaan



Adresjes onderweg




Ut Bakkes Maasbendj (Stein):
utbakkesmaasband.nl

Het Slimme Schaap (Elsloo):
hetslimmeschaap.nl

El Paso Tapas (Geleen):
elpasotapas.nl

terugkeer op zijn akker waar hij aan het ploegen was, zag hij dat deze helemaal omgeploegd was. Volgens hem het werk van engelen. Om dit Brandwonder te gedenken, trekt om de twee jaar tijdens het Sacraments-octaaf een grote processie vanuit de Basiliek naar Raar. Veel mensen komen naar de basiliek als bedevaartsoord.

Zijn de deuren van de basiliek of kerkjes gesloten? Door de QR-code op het bordje van de kerk te scannen, kun je alsnog een kijkje binnen nemen of de bijzondere verhalen van de gratis audiotour beluisteren. 

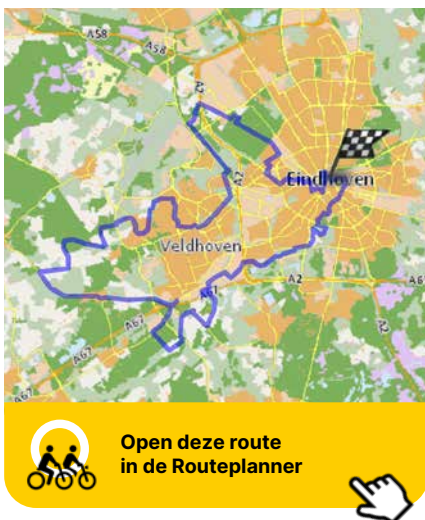
Bewaar je favoriete route of fietsvakantie als kunstwerk met Heroad. Maak je herinneringen tijdloos. **Ontdek meer**

Noord-Brabant

Verleden en heden

In de hoogtijdagen van Philips blokkeerden bij het uitgaan van de fabrieken honderden fietsers vakkundig alle verdere doorgang. De gouden dagen van Philips zijn inmiddels voorbij, maar dat wil niet zeggen dat er niet allerlei fraais te zien en beleven valt langs de Eindhovense route 'Verleden en heden: langs Philips en ASML'.

Deze route is samengesteld door onze lokale Routeplanner-vrijwilliger Pieter Nuiten



Lengte: 53 km

Richting: met de klok mee

Startpunt: Stationsplein Eindhoven

Routemaker: Pieter Nuiten

Beeld: VisitBrabant

Knooppunten: 95 94 89 29 28
56 25 43 42 63 86 88 62 38 40
41 18 16 4 3 91 90 96 97

De route voert onder andere langs Lichttoren, Philips Museum (eerste fabriekje), High Tech Campus, NATLAB, ASML, Hovenring, Brainport Industries Campus en Strijp-S. Tussen de knooppunten 29 en 28 is een kleine omweg over de High Tech Campus mogelijk (maandag tot en met vrijdag). Volg de bordjes van 'Rondje Eindhoven'. Tussen punt 91 en 90 is het een aanrader om af te wijken om via Strijp-S te fietsen. Ook daar staan bordjes 'Rondje Eindhoven'. Veel oude glorie van prachtige Philips-fabrieken, nu veelal in gebruik als werk- of woonruimten, café of restaurant. Qua eten en drinken is het dan ook een heel aangename route.

Het pronkjuweel van de hedendaagse Nederlandse industrie, ASML, bevindt zich in Veldhoven. In zuidwestelijke richting fiets je over het enorme bedrijventerrein. Tip: je kunt





Adresjes onderweg



preHistorisch Dorp (Eindhoven):
prehistorischdorp.nl

Ketelhuis Strijp-S (Eindhoven):
ketelhuis.com

Gasterij 't Dorpsgenot (Veldhoven):
gasterijdorpsgenot.nl

Wielercafé Cyklist (Eindhoven):
cyklist.nl



**De gouden dagen van Philips
zijn voorbij, maar er valt nog
veel fraais te zien**

een paar kilometer afsnijden door niet helemaal buitenom te fietsen maar direct van punt 42 naar 41 te gaan. Een verrassende route door het kloppende hart van de Nederlandse innovatie-industrie, van vroeger tot nu.

Bewaar je favoriete route of fietsvakantie als kunstwerk met Heroad. Maak je herinneringen tijdloos. **Ontdek meer**

Noord-Holland

Dijk, dorpen, duinen en dennen

Ontdek het veelzijdige Texel. Het grootste Waddeneiland bestaat voor een kwart uit Nationaal Park Duinen van Texel en bevat nog veel meer natuurgebieden, vol bijzondere flora en fauna. Van de drukke haven maken we een rustgevend rondje langs dijken, dorpen, duinen en dennen.

Deze route is samengesteld door onze lokale Routeplanner-vrijwilliger Nish Barnard



Lengte: 52,4 km

Richting: tegen de klok in

Startpunt: Pontweg in Den Hoorn

Routemaker: Nish Barnard

Beeld: Nish Barnard

Knooppunten: 1 25 40 39 38
37 36 53 64 35 32 30 28 27 22
23 66 65 70 16 46 5 11 10 9
8 6 1

De route start vanaf het rijwieldek van de veerboot. Al in de eerste kilometers maak je kennis met de bijzondere situatie op Texel: van het gewoel en de drukte op de veerhaven rij je door 't Horntje de rust tegemoet. Kies op weg naar knooppunt voor de route die omhoog leidt. Meteen bevind je je in een natuurgebied tussen dijk en Waddenzee. Langs de hele oostkust ligt een uniek fietspad buitendijks. Onderweg kom je langs het havendorp Oudeschild, het mooie kerkdorp Oosterend en het nabijgelegen Oost.

Bij De Cocksdorp kun je een omweg maken naar de vuurtoren, dat voegt zo'n vijf kilometer aan de route toe. De route naar het zuiden gaat door Nationaal Park Duinen van Texel. Via een stukje polder Walenburg kom je in het bos De Dennen. Dat is ruim een eeuw geleden aangeplant om





Adresjes onderweg




Ecomare (De Koog):
ecomare.nl

Museum Kaap Skil (Oudeschild):
kaapskil.nl

Het Cafeetje (Oosterend):
hetcafeetje.nl



Langs de hele oostkust ligt een uniek fietspad buitendijks

verstuing tegen te gaan. De laatste jaren is het uitgegroeid tot een bos met een diversiteit aan bomen, watertjes en planten. Via het loodsdorp Den Hoorn kom je terug bij de veerhaven. 

Tip: bij noordenwind kan het aantrekkelijk zijn de route in omgekeerde volgorde te rijden.

Bewaar je favoriete route of fietsvakantie als kunstwerk met Heroad. Maak je herinneringen tijdloos. **Ontdek meer**



Fietsersbond



De Fietsersbond: Wij zijn er voor jouw fietsgeluk

Zorgeloos fietsen, je mooie fiets veilig parkeren, tips voor goede fietstassen en een leuke fietsroute plannen? Daar heb je ons voor. Al vijftig jaar werkt de Fietsersbond, samen met 1.500 enthousiaste vrijwilligers aan veilige en ruime fietspaden bij jou in de buurt.

Word
nu lid!

Help de Fietsersbond om
Nederland fietsvriendelijker te
maken!

Steun ons en ontvang de volgende voordelen:

Vier keer per jaar ons magazine boordevol informatie over fietsen

Elk kwartaal ontvang je ons magazine 'De Vogelvrije Fietser'. Hierin vind je fietstips, onafhankelijke tests, fietstrends, leuke routes, gadgets en achtergrondverhalen over ons werk. Zo blijf je altijd als eerste op de hoogte van tests en ontwikkelingen op fietsgebied. [Bekijk hier alvast een gratis, digitaal proefnummer!](#)

Riet van der Bol-Verhaar (91)

'Ik ben al tientallen jaren lid van de Fietsersbond. Wat me opvalt, is dat ik vaak lees dat mensen ineens niet meer durven te fietsen als ze in de zeventig zijn. Dat ik op mijn 91ste zo veel fiets, moet geen uitzondering zijn. Het is wel belangrijk dat je een fiets aanschaft die bij je past. Met mijn lage-instapfiets sta ik met twee benen stevig op de grond. Dat is gewoon veiliger.'

[Lees hier het verhaal van Riet](#)

Korting op fietsproducten en -vakanties

Vanuit de Fietsersbond krijg je onder andere exclusieve korting bij Fietsvoordeelshop voordeel op ORTLIEB fietstassen en aanbiedingen op verschillende (fiets) vakanties.

[Bekijk hier het volledige overzicht.](#)



Lees ook onze andere specials



Soepel en snel fietsen op eigen kracht

Jouw ideale fiets vinden? In dé Fiets Special ontdek je alles wat je nodig hebt om het meeste uit je fietservaring te halen. Of je nu dagelijks naar je werk fietst, recreatief geniet van tochten, of droomt van een fietsavontuur in de bergen, wij helpen je op weg.

In deze special vind je:

- Uitgebreide tips van TestKees: Al 20 jaar dé expert in fietsen en fietsonderdelen. Ontdek hoe je energiezuinig fietst en welk type fiets écht bij je past.
- Overzicht van verschillende fietstypes: Van stadsfiets tot gravelbike – inclusief voor- en nadelen per model.
- Praktische adviezen voor onderhoud en accessoires: Denk aan de beste banden, optimale versnellingen en welke houding je helpt om comfortabel én efficiënt te fietsen.

[Stuur het formulier in en ontvang de special direct in je inbox!](#)



Op zoek naar een (nieuwe) e-bike?

Testredacteur Kees Bakker neemt de nieuwste elektrische fietsen onder de loep. De trends: GPS trackers, lichtgewicht fietsen en bagage meenemen.

In deze special vind je:

- Tips om jouw ideale e-bike te vinden of te upgraden
- Kooptips van TestKees
- En verder: tips voor een veilige fiets, tips tegen fietsdiefstal en nog veel meer.

Kortom, met onze E-bike Special weet je precies waar je op moet letten als je een e-bike koopt.

[Vul het formulier in en ontvang de special direct in je inbox!](#)



Alles over aangepaste fietsen

In deze special verspreiden we fietsgeluk voor iedereen. We geven tips om er op uit te gaan met de driewielers, handbike of andere aangepaste fietsen. Van de aanschaf van een aangepaste fiets tot het vinden van mooie én toegankelijke fietsroutes.

In deze special vind je:

- Tips om een toegankelijke fietsroute te vinden: met als voorbeelden de doortraproutes in Ede en Delfzijl, die geschikt zijn voor driewielers.
- Informatie over waar je mag fietsen met een aangepaste fiets en waar je deze kunt stallen.
- Praktische adviezen voor de aanschaf van een aangepaste fiets.

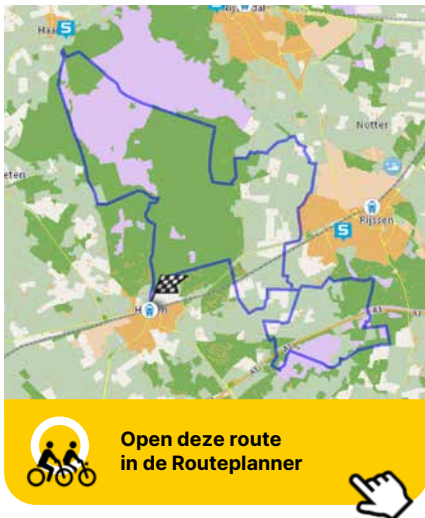
[Vul het formulier in en ontvang de special direct in je inbox!](#)

Overijssel

Genieten van de heide

Op de verschillende uitzichtpunten langs deze natuurschone route kun je niet alleen de heide zien, maar ook de vele verschillende vogels en dieren die afkomen op de nieuw aangelegde waterpartijen.

Deze route is samengesteld door onze lokale Routeplanner-vrijwilliger Saskia Kamphuis



Lengte: 47,5 km

Richting: tegen de klok

Startpunt: NS Station Holten, Beukenlaan in Holten (ga noordwestwaarts)

Routemaker: Saskia Kamphuis

Beeld: MarketingOost, Ellen van den Doel en Saskia Kamphuis

Knooppunten: 71 69 70 72 73
9 98 97 73 87 75 66 62 57 56
5 61 64 65 69 71

J Binnen een halve kilometer ben je al op de Sallandse Heuvelrug. Via het bosdeel van dit natuurgebied en een vogelgebied komen we op de heide van de Borkeld. De fietsbrug brengt je vervolgens in Hollands Schwarzwald, een bos met hier en daar heide. Wist je eigenlijk dat de heide door vrijwilligers wordt 'schoongehouden'? Handmatig worden de nieuwe bomen, vaak berken, dennen en eiken, eruit getrokken om te voorkomen dat de heide in een bos verandert.

Na knooppunt 73 kun je vanuit de schuilwand, in het juiste seizoen, tientallen vogels zien. En ongeveer tien kilometer verder kom je weer op de Sallandse Heuvelrug. Na een flinke klim word je beloond met een fenomenaal uitzicht waarbij je alle kanten op kunt kijken.

Voordat je terug bent bij het startpunt, kom je nog verschillende verrassingen tegen. Denk bijvoorbeeld aan de schuilplek voor onderduikers die hier





Adresjes onderweg



**Natuurmuseum Holterberg
(Holten):** museumholterberg.nl

Buitengewoon Holten:
buitengewoonholten.nl

Restaurant De Kroon (Rijssen):
dekroonrijssen.nl



**De heide wordt schoongehouden
door vrijwilligers zodat het
geen bos wordt**

verstopt zaten in de Tweede Wereldoorlog. Of de Palthetoren, welke fier boven het landschap uitsteekt op de heuvel de Sprengenberg. En voor de liefhebber: aan de voet van de toren woont een heuse kabouterfamilie, links langs het fietspad. 

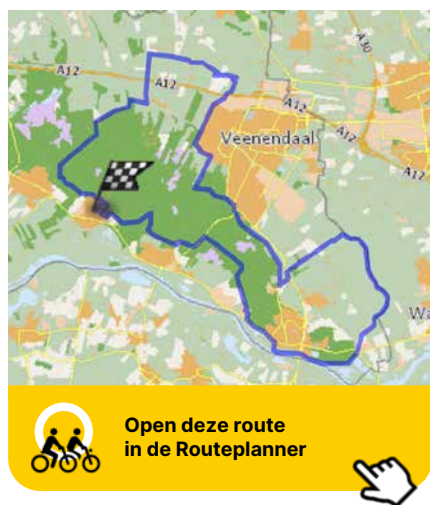
Bewaar je favoriete route of fietsvakantie als kunstwerk met Heroad. Maak je herinneringen tijdloos. **Ontdek meer**

Utrecht

Het rustige ritme van de Heuvelrug

De Utrechtse Heuvelrug biedt een mooie balans tussen inspanning en verwondering. Het fraaie Let de Stigterpad voert je door stille bossen, over glooiende heuvels en langs statige landgoederen. Onderweg inspireren forten en vergezichten je om eigen verhalen te bedenken.

Deze route is samengesteld door Merijn Heijne van Omstreken



Lengte: 50,4 km

Richting: met de klok mee

Startpunt: Allemaanswaard 27, Amerongen

Routemaker: Omstreken | Merijn Heijne

Beeld: Omstreken | Merijn Heijne

Knooppunten: 69 68 67 66 53

23 55 99 94 48 47 44 16 85 39

38 34 51 27 26 11 31 32 52 98

62 36 37 89 40 49 42 65

Vertrekpunt van de route is het lokaal wereldberoemde fietscafé De Proloog in Amerongen.

Slechts een paar honderd meter verderop begint het Let de Stigterpad al, ongetwijfeld een van de mooiste fietspaden van Nederland.

We fietsen daarna over de rustige Bovenhaarweg richting Overberg, om een echte haarspeldbocht – inderdaad: één! – te nemen in de mini-klim bij Emminkhuizen. De route slingert verder langs Veenendaal, soms over onverharde paden die geen enkele uitdaging vormen voor welke fiets dan ook. Ten noorden van Rhenen fietsen we door de ooit ontoegankelijke Binnenlandse Hooilanden, die onverwacht opduiken tussen de Veluwe en Utrechtse Heuvelrug.

Bij natuurgebied De Blauwe Kamer vervolgen we de route onderaan de Grebbeberg en langs het water





Adresjes onderweg


Fietscafé De Proloog
(Amerongen): deproloog.cc


House of Bird (Rhenen):
houseofbird.nl/kwintelooijen

Moeke (Rhenen):
moeke.nl/rhenen

Brasserie Bakkerij van Toor
(Rhenen): brasserievantoor.nl

Onderweg inspireren forten
en vergezichten je om eigen
verhalen te bedenken



van het Valleikanaal, dat overgaat in de Nederrijn. Tussen Rhenen en Amerongen staan nog verschillende houten tabaksschuren, de laatste getuigen van de bloeiende tabaksteelt op de zuidelijke hellingen van de Utrechtse Heuvelrug. Via de pittige maar mooie combinatie van Autoweg en Defensieweg fietsen we via een nieuw knooppunt, opnieuw over het Let de Stigterpad, terug naar Amerongen. Deze route is geschikt voor iedere fietser die op zoek is naar rust en avontuur. 

Bewaar je favoriete route of fietsvakantie als kunstwerk met Heroad. Maak je herinneringen tijdloos. **Ontdek meer**

Zeeland

Rondje Oosterschelde

Een natuurroute pal langs de Oosterschelde, over Schouwen-Duiveland en Noord-Beveland met daartussen de Oosterscheldekering en Zeelandbrug. Een rijkdom aan vogels en bijzondere dijkflora, met prachtige uitzichten.

Deze route is samengesteld door onze lokale Routeplanner-vrijwilliger Jan Schulte



Lengte: 56 km

Richting: met de klok mee

Startpunt: Nieuwe Haven in Zierikzee

Routemaker: Jan Schulte

Beeld: Jan Schulte

Knooppunten: 8 90 89 81 71
70 4 5 13 22 39 30 31 7 8

Je fietst vaak aan de buitenkant van de dijk over vrij liggende fietspaden. Op Schouwen-Duiveland fiets je langs het grote natuurgebied Plan Tureluur wat onder invloed staat van brak kwelwater. Bij Schelphoek was de grootste dijkdoorbraak van het eiland tijdens de watersnood van 1953. Bij de houten uitkijktoren op de dijk vind je hier meer informatie over. Bij Koudekerke kun je de Plompe Toren beklimmen, met een prachtig uitzicht als beloning.

De Oosterscheldekering is indrukwekkend met zijn pijlers en de schuiven daartussen. Op Neeltje Jans kun je het Noordzeestrand bezoeken. De route op Noord-Beveland, dé fietsgemeente van 2024, is rustig. Op de stenen dijkbekleding staan geregeld bijzondere zoutverdragende planten. Ook de Zeelandbrug heeft prachi-





Adresjes onderweg



Neeltje Jans (Vrouwenpolder):
neeltjans.nl

Café De Biet (Zierikzee):
cafedebiet.nl

**Eetcafé De Strandhoek
(Kamperland):**
destrandhoek.nl

Op de stenen dijkbekleding staan geregeld bijzondere zoutverdragende planten



ge uitzichten op de Oosterschelde, maar het is jammer van het drukke autoverkeer op de weg naast het fietspad. Zierikzee is de enige stad die je tegenkomt. Het heeft een mooi centrum met vele monumenten. Zeker een bezoekje waard. 

Bewaar je favoriete route of fietsvakantie als kunstwerk met Heroad. Maak je herinneringen tijdloos. **Ontdek meer**

Zuid-Holland

Fortenroute Dordrecht

Langs en over de rivier de Merwede bepalen het gevecht tegen en de afhankelijkheid van het water de geschiedenis en het uitzicht. Zie bijvoorbeeld het vervoer over water, de vissen, de rietteelt op aangeslibd land en de bagger- en scheepsindustrie.

Deze route is samengesteld door onze lokale Routeplanner-vrijwilliger William Nederpelt



Lengte: 52,8 km

Richting: met de klok mee

Startpunt: Dudokplein in Dordrecht

Routemaker: William Nederpelt

Beeld: Dordrecht Toerisme, VisitBrabant

Knooppunten: 83 80 79 50 2
78 51 30 22 10 29 15 18 16 21
22 20 8 2 43 42 75 46 45 44
83

De ronde begint op een van de stations van de MerwedeLingelijn (in de treinen van Qbuzz mag de fiets meestal gratis mee) en gaat over oude en nieuwe dijken. Fietsend langs de rivier krijg je een goed beeld van de wijze waarop de bewoners van de bedreigingen van het water een wereldwijd bekende (bagger)industrie hebben weten te maken.

In de nieuw ontwikkelde Noordwaard, die is ontwikkeld nadat de rivieren in 1992 weer dreigden te overstromen, kun je verrast worden door koeien die uit een schilderij van Aelbert Cuyp lijken weg te lopen. Je komt over de modernste bruggen die zijn ontworpen door het vermaarde bureau West 8 (ook bekend van station Rotterdam Centraal). Bij hoog water geeft de Biesbosch ruimte aan de rivier, bij droogte is het gebied extra aantrekkelijk als foerageerplaats voor vogels, broed-





Adresjes onderweg




Baggermuseum (Sliedrecht):
nationaalbaggermuseum.nl

**Biesbosch MuseumEiland
(Werkendam):**
biesboschmuseumeiland.nl

**Natuurmuseum Twintighoeven
(Dordrecht):** twintighoeven.nl



**Het gevecht tegen en de
afhankelijkheid van het
water bepalen hier de ge-
schiedenis en het uitzicht**

plaats voor bijvoorbeeld lepelaars en de zeearend. Op het eiland van Dordrecht bieden de bunkers die voor de Tweede Wereldoorlog zijn gebouwd nu een schuilplaats voor vele soorten vleermuizen. 

Bewaar je favoriete route of fietsvakantie als kunstwerk met Heroad. Maak je herinneringen tijdloos. **Ontdek meer**

Zuid-Holland

Vogelparadijs in het Groene Hart

Het thema van deze fietstocht is verrassend nieuwe, waterrijke natuur. Dat is in dit deel van het Groene Hart volop te zien. Net als bijzondere vogelsoorten.

Deze route is samengesteld door onze lokale Routeplanner-vrijwilliger René Dool



Lengte: 47,1 km

Richting: met de klok mee

Startpunt: Station Leiden
Lammenschans

Routemaker: René Dool

Beeld: Eelco den Boer-García

Knooppunten: 70 17 69 42 66
54 41 11 19 8 20 67 74 52 26
15 81 82 83 27 28 29 30 31 32
45 24 80 79 81 95 94 92 91 3
9 16 70

Direct vanaf de start van dit rondje fiets je langs water, een oud kanaal. Je komt door de Munnikenpolder, voormalig landbouwgebied, waar nu de vogels op eilandjes in het water staan. De Noord Aa is een grote recreatieplas, aangelegd voor de bewoners van het almaar groeiende Zoetermeer. Het Buytenpark ligt heuvelend op een voormalige vuilstort, dat houdt de natuur niet tegen, je kan er zelfs hermelijntjes zien.

lets verderop fiets je langs het hoogtepunt van de route, de Nieuwe Driemanspolder. Deze polder is rond 2020 omgebouwd tot waterbergingsgebied, zodat de hele regio in periode van extreme regenval beschermd kan worden tegen overstroming. De polder oogt nu als een waterrijk natuurgebied, met vanaf Zoetermeer gezien een surrealistisch beeld op Den Haag. Vogels hebben het gebied allang gevonden, evenals de vogelaars, want er wor-





Adresjes onderweg



Polderfabriek (Leiderdorp):
polderfabriek.nl

**Restaurant AA-Zicht
(Zoetermeer):** aa-zicht.nl


Happy Moose (Zoetermeer):
happymoos.nl

De Tuin van de Smid (Leiden):
detuinvandesmid.nl

Vogels hebben het gebied allang gevonden, evenals de vogelaars



den regelmatig bijzondere soorten waargenomen.

Aansluitend op recreatieplas Vlietland is door zandwinning per ongeluk nog een vogelparadijsje ontstaan, de Starreveldse Plas, er staat nu zelfs een vogelkijkhut. Aan de rand van Leiden ligt de Cronesteynpolder, eind vorige eeuw omgetoverd tot veelzijdig stadspark, met voor de kleintjes, jawel, een waterspeelplaats. 

Bewaar je favoriete route of fietsvakantie als kunstwerk met Heroad. Maak je herinneringen tijdloos. **Ontdek meer**



Ga op pad met de Fietsersbond Routeplanner

Alle 14 routes in dit routeboekje zijn te vinden in de Fietsersbond Routeplanner, de beste fietsrouteplanner van Nederland. Zoek de naam van de route op bij de Voorgeplande fietsroutes, ze beginnen met '50 jaar'.

De Routeplanner van de Fietsersbond biedt heel veel mogelijkheden om fietsroutes te personaliseren. Rustig en groen of levendig en stads, recreatief of juist de allersnelste route, via bankjes of zonder veerponten. De Fietsersbond Routeplanner helpt je bij het plannen én fietsen van de allerbeste fietsroute volgens jouw wensen. Stippel je eigen route uit of kies voor gemak en fiets een van onze themaroutes.

Dankzij de inzet en lokale kennis van honderden vrijwilligers ben jij altijd op de hoogte van de laatste wijzigingen op jouw route. De beste fietsrouteplanner van Nederland, van fietsers voor fietsers!

Ervaar hem nu zelf!

Plan je route



Toertje

Via de gratis app Toertje staat de Fietsersbond Routeplanner ook onderweg tot je beschikking. De app biedt voorgeplande routes, gesproken navigatie, GPX-downloads, een overzichtelijke kaart en kent natuurlijk alle fietsknooppunten.

Maar Toertje biedt meer dan alleen goede routes maken of het aanbieden van inspirerende routes: je wordt gestimuleerd om vaker de fiets te pakken. Fiets samen met vrienden en creëer je eigen club. Na elke afgelegde route ontvang je statistieken van je toertje, je behaalde mijlpalen en punten. Ook krijg je tips en weetjes van ambassadeurs Thijs Zonneveld en Marco te Brömmelstroet, én onze eigen TestKees!

Download de Toertje-app hier [iPhone](#) | [Android](#)

